

P.L.U.


Plan Local d'Urbanisme

St ROMAIN LA VIRVEE

6

Annexes

Dossier d'Approbation

PRESCRIPTION	Débat P.A.D.D.	ARRET	ENQUETEPUBLIQUE	APPROBATION
10/04/2017	15/02/2019	25/09/2020	06/04/2021 au 06/05/2021	
				 a.vanel architecte d.p.l.g. urbaniste o.p.q.u. architecte du patrimoine c.barroso ingénieur agronome écologue

6 - Annexes

6-1 : Servitudes d'utilité publique	6
6-1A : Plan des Servitudes et contraintes au 1/5000 ^{ème}	
6-1B : Liste des servitudes d'utilité publique	
6-2 : Lotissements	55
6-3 : Réseaux	59
6-3A : Plan du réseau d'Eau Potable au 1/5000 ^{ème}	
6-3B : Plan du réseau d'Assainissement au 1/2500 ^{ème}	
6-3C : Note concernant l'Eau potable, l'Assainissement, Eaux pluviales, Incendie et les Ordures Ménagères	
6-4 : Plan d'exposition aux bruits des aérodromes	81
6-5 : Isolement acoustique et Classement des infrastructures de transports terrestres	83
6-6 : Zones de publicité	85
6-7 : Plans de Prévention des Risques Naturels Prévisibles	87
6-8 : Zones agricoles protégées	89
6-9 : Aire d'accueil des gens du voyage	91

6-1

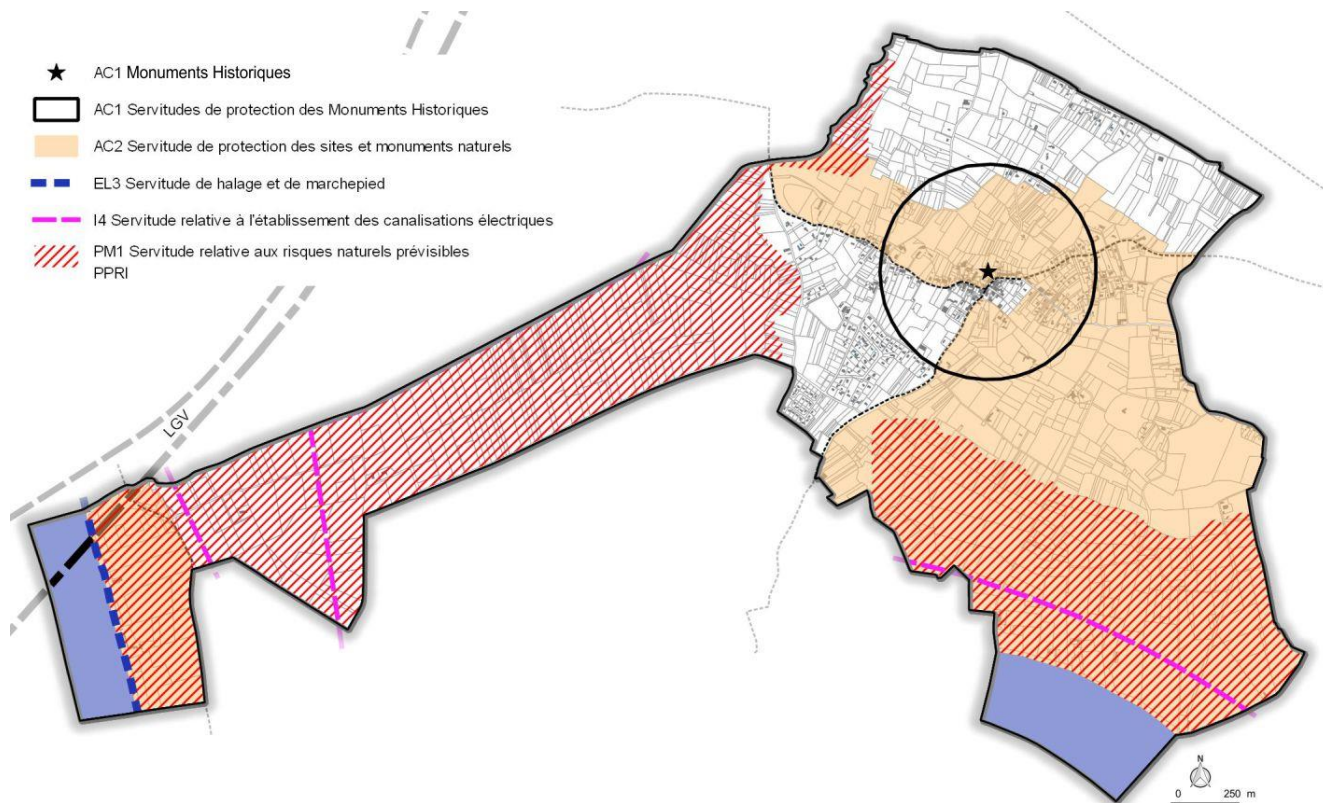
SERVITUDES D'UTILITE PUBLIQUE

6-1A - Cf plans joints en Annexes:

6-1A : Plan des Servitudes et contraintes au 1/5000^{ème}

6-1B - TABLEAU DES PRINCIPALES SERVITUDES D'UTILITE PUBLIQUE AFFECTANT L'OCCUPATION DU SOL (Limitations administratives au droit de propriété)

Code	Nom officiel de la servitude
AC1	Servitude de protection des Monument Historique protégé - Les deux portails du cimetière inscrits le 22/05/1974 - Eglise de St Romain la Virvée inscrit le 29/04/2005
AC2	Servitude de protection des Sites et des Monument naturels Sites inscrits - Bourg et Beau Soleil le 08/08/1985
EL3	Servitude de marchepied sur chaque rive - servitude de marchepied sur chaque rive de la Dordogne.
I4	Servitudes relatives à l'établissement des canalisations électriques - Lignes 400 KV n°1 Cubnezais-Saucats - Lignes 400 KV n°2 Cubnezais-Saucats - Ligne 63 KV n°1 Cubnezais-Izon-St André de Cubzac - Ligne 90 KV n°1 Moulinotte-Pomerol
PM1	Plan de prévention des risques naturels prévisibles - PPRi secteur Bourg/Izon du 09/05/2005



Carte des servitudes sur la commune
Source : PAC

MONUMENTS HISTORIQUES

I. - GÉNÉRALITÉS

Servitudes de protection des monuments historiques.

Loi du 31 décembre 1913 modifiée et complétée par les lois du 31 décembre 1921, 23 juillet 1927, 27 août 1941, 25 février 1943, 10 mai 1946, 21 juillet 1962, 30 décembre 1966, 23 décembre 1970, 31 décembre 1976, 30 décembre 1977, 15 juillet 1980, 12 juillet 1985 et du 6 janvier 1986, et par les décrets du 7 janvier 1959, 18 avril 1961, 6 février 1969, 10 septembre 1970, 7 juillet 1977 et 15 novembre 1984.

Loi du 2 mai 1930 (art. 28) modifiée par l'article 72 de la loi n° 83-8 du 7 janvier 1983.

Loi n° 79-1150 du 29 décembre 1979 relative à la publicité, aux enseignes et préenseignes, complétée par la loi n° 85-729 du 18 juillet 1985 et décrets d'application n° 80-923 et n° 80-924 du 21 novembre 1980, n° 82-211 du 24 février 1982, no 82-220 du 25 février 1982, n° 82-723 du 13 août 1982, no 82-764 du 6 septembre 1982, no 82-1044 du 7 décembre 1982 et n° 89-422 du 27 juin 1989.

Décret du 18 mars 1924 modifié par le décret du 13 janvier 1940 et par le décret n° 70-836 du 10 septembre 1970 (art. 11), n° 84-1006 du 15 novembre 1984.

Décret n° 70-836 du 10 septembre 1970 pris pour l'application de la loi du 30 décembre 1966, complété par le décret n° 82-68 du 20 janvier 1982 (art. 4).

Décret n° 70-837 du 10 septembre 1970 approuvant le cahier des charges-types pour l'application de l'article 2 de la loi du 30 décembre 1966.

Code de l'urbanisme, articles L. 410-1, L. 421-1, L. 421-6, L. 422-1, L. 422-2, L. 422-4, L. 430-1, L. 430-8, L. 441-1, L. 441-2, R. 410-4, R. 410-13, R. 421-19, R. 421-36, R. 421-38, R. 422-8, R. 421-38-1, R. 421-38-2, R. 421-38-3, R. 421-38-4, R. 421-38-8, R. 430-4, R. 430-5, R. 430-9, R. 430-10, R. 430-12, R. 430-15-7, R. 430-26, R. 430-27, R. 441-3, R. 442-1, R. 442-4-8, R. 442-4-9, R. 442-6, R. 442-6-4, R. 442-11-1, R. 442-12, R. 442-13, R. 443-9, R. 443-10, R. 443-13.

Code de l'expropriation pour cause d'utilité publique, article R. 11-15 et article 11 de la loi du 31 décembre 1913.

Décret n° 79-180 du 6 mars 1979 instituant des services départementaux de l'architecture.

Décret n° 79-181 du 6 mars 1979 instituant des délégués régionaux à l'architecture et à l'environnement.

Décret n° 80-911 du 20 novembre 1980 portant statut particulier des architectes en chef des monuments historiques modifié par le décret n° 88-698 du 9 mai 1988.

Décret n° 84-145 du 27 février 1984 portant statut particulier des architectes des bâtiments de France.

Décret n° 84-1007 du 15 novembre 1984 instituant auprès des préfets de région une commission régionale du patrimoine historique, archéologique et ethnologique.

Décret n° 85-771 du 24 juillet 1985 relatif à la commission supérieure des monuments historiques.

Décret n° 86-538 du 14 mars 1986 relatif aux attributions et à l'organisation des directions régionales des affaires culturelles.

Circulaire du 2 décembre 1977 (ministère de la culture et de l'environnement) relative au report en annexe des plans d'occupation des sols, des servitudes d'utilité publique concernant les monuments historiques et les sites.

Circulaire. n° 80-51 du 15 avril 1980 (ministère de l'environnement et du cadre de vie) relative à la responsabilité des délégués régionaux à l'architecture et à l'environnement en matière de protection des sites, abords et paysages.

Ministère de la culture et de la communication (direction du patrimoine).
Ministère de l'équipement, du logement, des transports et de la mer (direction de l'architecture et de l'urbanisme).

II. - PROCÉDURE D'INSTITUTION

A. – PROCÉDURE

a) *Classement (Loi du 31 décembre 1913 modifiée)*

Sont susceptibles d'être classés :

- les immeubles par nature qui, dans leur totalité ou en partie, présentent pour l'histoire ou pour l'art un intérêt public ;
- les immeubles qui renferment des stations ou des gisements préhistoriques ou encore des monuments mégalithiques ;
- les immeubles dont le classement est nécessaire pour isoler, dégager, assainir ou mettre en valeur un immeuble classé ou proposé au classement ;
- d'une façon générale, les immeubles nus ou bâtis situés dans le champ de visibilité d'un immeuble classé ou proposé au classement.

L'initiative du classement appartient au ministre chargé de la culture. La demande de classement peut également être présentée par le propriétaire ou par toute personne physique ou morale y ayant intérêt. La demande de classement est adressée au préfet de région qui prend l'avis de la commission régionale du patrimoine historique, archéologique et ethnologique. Elle est adressée au ministre chargé de la culture lorsque l'immeuble est déjà inscrit sur l'inventaire supplémentaire des monuments historiques.

Le classement est réalisé par arrêté du ministre chargé de la culture après avis de la commission supérieure des monuments historiques.

A défaut de consentement du propriétaire, le classement est prononcé par décret en Conseil d'Etat après avis de la commission supérieure des monuments historiques.

Le recours pour excès de pouvoir contre la décision de classement est ouvert à toute personne intéressée à qui la mesure fait grief.

Le déclassement partiel ou total est prononcé par décret en Conseil d'Etat, après avis de la commission supérieure des monuments historiques, sur proposition du ministre chargé des

b) *Inscription sur l'inventaire supplémentaire des monuments historiques*

Sont susceptibles d'être portés sur cet inventaire :

- les immeubles bâtis ou parties d'immeubles publics ou privés, qui, sans justifier une demande de classement immédiat, présentent un intérêt d'histoire ou d'art suffisant pour en rendre désirable la préservation (décret du 18 avril 1961 modifiant l'article 2 de la loi de 1913) ;
- les immeubles nus ou bâtis situés dans le champ de visibilité d'un immeuble classé ou inscrit (loi du 25 février 1943).

Il est possible de n'inscrire que certaines parties d'un édifice.

L'initiative de l'inscription appartient au préfet de région (art. 1^{er} du décret n° 84-1006 du 15 novembre 1984). La demande d'inscription peut également être présentée par le propriétaire ou toute personne physique ou morale y ayant intérêt. La demande d'inscription est adressée au préfet de région.

L'inscription est réalisée par le préfet de région après avis de la commission régionale du patrimoine historique, archéologique et ethnologique. Le consentement du propriétaire n'est pas requis.

Le recours pour excès de pouvoir est ouvert à toute personne intéressée à qui la mesure fait grief.

c) *Abords des monuments classés ou inscrits*

Dès qu'un monument a fait l'objet d'un classement ou d'une inscription sur l'inventaire, il est institué pour sa protection et sa mise en valeur un périmètre de visibilité de 500 mètres (1) dans lequel tout immeuble nu ou bâti visible du monument protégé ou en même temps que lui est frappé de la servitude des « abords » dont les effets sont visés au III A-2° (art. 1^{er} et 3 de la loi du 31 décembre 1913 sur les monuments historiques).

La servitude des abords est suspendue par la création d'une zone de protection du patrimoine architectural et urbain (art. 70 de la loi n° 83-8 du 7 janvier 1983), par contre elle est sans incidence sur les immeubles classés ou inscrits sur l'inventaire supplémentaire.

L'article 72 de la loi n° 83-8 du 7 janvier 1983 relative à la répartition de compétences entre les communes, les départements, les régions et l'Etat a abrogé les articles 17 et 28 de la loi du 2 mai 1930 relative à la protection des monuments naturels et des sites, qui permettaient d'établir autour des monuments historiques une zone de protection déterminée comme en matière de protection des sites. Toutefois, les zones de protection créées en application des articles précités de la loi du 2 mai 1930 continuent à produire leurs effets jusqu'à leur suppression ou leur remplacement par des zones de protection du patrimoine architectural et urbain.

Dans ces zones, le permis de construire ne pourra être délivré qu'avec l'accord exprès du ministre chargé des monuments historiques et des sites ou de son délégué ou de l'autorité mentionnée dans le décret instituant la zone de protection (art. R. 421-38-6 du code de l'urbanisme).

B. – INDEMNISATION

a) *Classement*

Le classement d'office peut donner droit à indemnité au profit du propriétaire, s'il résulte des servitudes et obligations qui en découlent, une modification de l'état ou de l'utilisation des lieux déterminant un préjudice direct matériel et certain.

La demande d'indemnité devra être adressée au préfet et produite dans les six mois à dater de la notification du décret de classement. Cet acte doit faire connaître au propriétaire son droit éventuel à indemnité (Cass. civ. 1, 14 avril 1956 : JC, p. 56, éd. G., IV, 74).

A défaut d'accord amiable, l'indemnité est fixée par le juge de l'expropriation saisi par la partie la plus diligente (loi du 30 décembre 1966, article 1^{er}, modifiant l'article 5 de la loi du 31 décembre 1913, décret du 10 septembre 1970, article 1^{er} à 3). L'indemnité est alors fixée dans les conditions prévues à l'article 13 de l'ordonnance du 23 octobre 1958 (art. L. 13-4 du code de l'expropriation).

Les travaux de réparation ou d'entretien et de restauration exécutés à l'initiative du propriétaire après autorisation et sous surveillance des services compétents, peuvent donner lieu à participation de l'Etat qui peut atteindre 50 p. 100 du montant total des travaux.

Lorsque l'Etat prend en charge une partie des travaux, l'importance de son concours est fixée en tenant compte de l'intérêt de l'édifice, de son état actuel, de la nature des travaux projetés et enfin des sacrifices consentis par les propriétaires ou toutes autres personnes intéressées à la conservation du monument (décret du 18 mars 1924, art. 11).

b) *Inscription sur l'inventaire supplémentaire des monuments historiques*

Les travaux d'entretien et de réparation que nécessite la conservation de tels immeubles ou parties d'immeubles peuvent, le cas échéant, faire l'objet d'une subvention de l'Etat dans la limite de 40 p. 100 de la dépense engagée. Ces travaux doivent être exécutés sous le contrôle du service des monuments historiques (loi de finances du 24 mai 1951).

c) *Abords des monuments classés ou inscrits*

Aucune indemnisation n'est prévue.

(1) L'expression « périmètre de 500 mètres » employée par la loi doit s'entendre de la distance de 500 mètres entre l'immeuble classé ou inscrit et la construction projetée (Conseil d'Etat, 29 janvier 1971, S.C.I. « La Charmille de Monsoult » : rec. p. 87, et 15 janvier 1982, Société de construction « Résidence Val Saint-Jacques » : DA 1982 n° 112).

C. – PUBLICITÉ

a) *Classement et inscription sur l'inventaire des monuments historiques*

Publicité annuelle au *Journal officiel* de la République française.
Notification aux propriétaires des décisions de classement ou d'inscription sur l'inventaire.

b) *Abords des monuments classés ou inscrits*

Les propriétaires concernés sont informés à l'occasion de la publicité afférente aux décisions de classement ou d'inscription.

La servitude « abords » est indiquée au certificat d'urbanisme.

III. - EFFETS DE LA SERVITUDE

A. - PRÉROGATIVES DE LA PUISSANCE PUBLIQUE

1° Prérogatives exercées directement par la puissance publique

a) *Classement*

Possibilité pour le ministre chargé des affaires culturelles de faire exécuter par les soins de l'administration et aux frais de l'Etat et avec le concours éventuel des intéressés, les travaux de réparation ou d'entretien jugés indispensables à la conservation des monuments classés (art. 9 de la loi modifiée du 31 décembre 1913).

Possibilité pour le ministre chargé des affaires culturelles de faire exécuter d'office par son administration les travaux de réparation ou d'entretien faute desquels la conservation serait gravement compromise et auxquels le propriétaire n'aurait pas procédé après mise en demeure ou décision de la juridiction administrative en cas de contestation. La participation de, l'État au coût des travaux ne pourra être inférieure à 50 p. 100. Le propriétaire peut s'exonérer de sa dette en faisant abandon de l'immeuble à l'Etat (loi du 30 décembre 1966, art. 2; décret n° 70-836 du 10 septembre 1970, titre II) (1).

Possibilité pour le ministre chargé des affaires culturelles, de poursuivre l'expropriation de l'immeuble au nom de l'Etat, dans le cas où les travaux de réparation ou d'entretien, faute desquels la conservation serait gravement compromise, n'auraient pas été entrepris par le propriétaire après mise en demeure ou décision de la juridiction administrative en cas de contestation (art. 9-1 de la loi du 31 décembre 1913 ; décret n° 70-836 du 10 septembre 1970, titre III) ;

Possibilité pour le ministre chargé des affaires culturelles de poursuivre, au nom de l'Etat, l'expropriation d'un immeuble classé ou en instance de classement en raison de l'intérêt public qu'il offre du point de vue de l'histoire ou de l'art. Cette possibilité est également offerte aux départements et aux communes (art. 6 de la loi du 31 décembre 1913).

Possibilité pour le ministre chargé des affaires culturelles de poursuivre l'expropriation d'un immeuble non classé. Tous les effets du classement s'appliquent au propriétaire dès que l'administration lui a notifié son intention d'exproprier. Ils cessent de s'appliquer si la déclaration d'utilité publique n'intervient pas dans les douze mois de cette notification (art. 7 de la loi du 31 décembre 1913).

Possibilité de céder de gré à gré à des personnes publiques ou privées les immeubles classés expropriés. La cession à une personne privée doit être approuvée par décret en Conseil d'Etat (art. 9-2 de la loi du 31 décembre 1913, décret n° 70-836 du 10 septembre 1970).

b) *Inscription sur l'inventaire supplémentaire des monuments historiques*

Possibilité pour le ministre chargé des affaires culturelles d'ordonner qu'il soit sursis à des travaux devant conduire au morcellement ou au dépeçage de l'édifice dans le seul but de vendre des matériaux ainsi détachés. Cette possibilité de surseoir aux travaux ne peut être utilisée qu'en l'absence de mesure de classement qui doit en tout état de cause, intervenir dans le délai de cinq ans.

(1) Lorsque l'administration se charge de la réparation ou de l'entretien d'un immeuble classé, l'Etat répond des dommages causés au propriétaire, par l'exécution des travaux ou à l'occasion de ces travaux, sauf faute du propriétaire ou cas de force majeure (Conseil d'Etat, 5 mars 1982, Guêtre Jean : rec., p. 100).

2° Obligations de faire imposer au propriétaire

a) *Classement (Art. 9 de la loi du 31 décembre 1913 et art. 10 du décret du 18 mars 1924)*

Obligation pour le propriétaire de demander l'accord du ministre chargé des monuments historiques avant d'entreprendre tout travail de restauration, de réparation ou de modification, de procéder à tout déplacement ou destruction de l'immeuble. La démolition de ces immeubles demeure soumise aux dispositions de la loi du 31 décembre 1913 (art. L. 430-1, dernier alinéa, du code de l'urbanisme).

Les travaux autorisés sont exécutés sous la surveillance du service des monuments historiques. Il est à noter que les travaux exécutés sur les immeubles classés sont exemptés de permis de construire (art. R. 422-2 *b* du code de l'urbanisme), dès lors qu'ils entrent dans le champ d'application du permis de construire.

Lorsque les travaux nécessitent une autorisation au titre des installations et travaux divers du code de l'urbanisme (art. R. 442-2), le service instructeur doit recueillir l'accord du ministre chargé des monuments historiques, prévu à l'article 9 de la loi du 31 décembre 1913. Cette autorisation qui doit être accordée de manière expresse, n'est soumise à aucun délai d'instruction et peut être délivrée indépendamment de l'autorisation d'installation et travaux divers. Les mêmes règles s'appliquent pour d'autres travaux soumis à autorisation ou déclaration en vertu du code de l'urbanisme (clôtures, terrains de camping et caravanes, etc.).

Obligation pour le propriétaire, après mise en demeure, d'exécuter les travaux d'entretien ou de réparation faute desquels la conservation d'un immeuble classé serait gravement compromise. La mise en demeure doit préciser le délai d'exécution des travaux et la part des dépenses qui sera supportée par l'Etat et qui ne pourra être inférieure à 50 p. 100.

Obligation d'obtenir du ministre chargé des monuments historiques, une autorisation spéciale pour adosser une construction neuve à un immeuble classé (art. 12 de la loi du 31 décembre 1913). Aussi, le permis de construire concernant un immeuble adossé à un immeuble classé ne peut être délivré qu'avec l'accord exprès du ministre chargé des monuments historiques ou de son délégué (art. R. 421-38-3 du code de l'urbanisme) (1).

Ce permis de construire ne peut être obtenu tacitement (art. R. 421-12 et R. 421-19 *b* du code de l'urbanisme). Un exemplaire de la demande de permis de construire est transmis par le service instructeur, au directeur régional des affaires culturelles (art. R. 421-38-3 du code de l'urbanisme).

Lorsque les travaux concernant un immeuble adossé à un immeuble classé sont exemptés de permis de construire mais soumis au régime de déclaration en application de l'article L. 422-2 du code de l'urbanisme, le service instructeur consulte l'autorité visée à l'article R. 421-38-3 du code de l'urbanisme. L'autorité ainsi concernée fait connaître à l'autorité compétente son opposition ou les prescriptions qu'elle demande dans un délai d'un mois à dater de la réception de la demande d'avis par l'autorité consultée. A défaut de réponse dans ce délai, elle est réputée avoir émis un avis favorable (art. R. 422-8 du code de l'urbanisme).

Le propriétaire qui désire édifier une clôture autour d'un immeuble classé, doit faire une déclaration de clôture en mairie, qui tient lieu de la demande d'autorisation prévue à l'article 12 de la loi du 31 décembre 1913.

Obligation pour le propriétaire d'un immeuble classé d'aviser l'acquéreur, en cas d'aliénation, de l'existence de cette servitude.

Obligation pour le propriétaire d'un immeuble classé de notifier au ministre chargé des affaires culturelles toute aliénation quelle qu'elle soit, et ceci dans les quinze jours de sa date.

Obligation pour le propriétaire d'un immeuble classé d'obtenir du ministre chargé des affaires culturelles, un accord préalable quant à l'établissement d'une servitude conventionnelle.

*b) Inscription sur l'inventaire supplémentaire des monuments historiques
(Art. 2 de la loi du 31 décembre 1913 et art. 12 du décret du 18 mars 1924)*

Obligation pour le propriétaire d'avertir le Directeur régional des affaires culturelles quatre mois avant d'entreprendre les travaux modifiant l'immeuble ou la partie d'immeuble inscrit. Ces travaux sont obligatoirement soumis à permis de construire dès qu'ils entrent dans son champ d'application (art. L. 422-4 du code de l'urbanisme).

(1) Les dispositions de cet article ne sont applicables qu'aux projets de construction jouxtant un immeuble bâti et non aux terrains limitrophes (Conseil d'Etat, 15 mai 1981, Mme Castel : DA 1981, n° 212).

Le ministre peut interdire les travaux qu'en engageant la procédure de classement dans les quatre mois, sinon le propriétaire reprend sa liberté (Conseil d'Etat, 2 janvier 1959, Dame Crozes : rec., p. 4).

Obligation pour le propriétaire qui désire démolir partiellement ou totalement un immeuble inscrit, de solliciter un permis de démolir. Un exemplaire de la demande est transmis au directeur régional des affaires culturelles (art. R. 430-4 et R. 430-5 du code de l'urbanisme). La décision doit être conforme à l'avis du ministre chargé des monuments historiques ou de son délégué (art. L. 430-8, R. 430-10 et R. 430-12 [1°] du code de l'urbanisme).

c) Abords des monuments classés ou inscrits
(Art. 1er, 13 et 13bis de la loi du 31 décembre 1913)

Obligation au titre de l'article 13 bis de la loi de 1913, pour les propriétaires de tels immeubles, de solliciter l'autorisation préfectorale préalablement à tous travaux de construction nouvelle, de transformation et de modification de nature à en affecter l'aspect (ravalement, gros entretien, peinture, aménagement des toits et façades, etc.), de toute démolition et de tout déboisement.

Lorsque les travaux nécessitent la délivrance d'un permis de construire, ledit permis ne peut être délivré qu'avec l'accord de l'architecte des bâtiments de France. Cet accord est réputé donné faute de réponse dans un délai d'un mois suivant la transmission de la demande de permis de construire par l'autorité chargée de son instruction, sauf si l'architecte des bâtiments de France fait connaître dans ce délai, par une décision motivée, à cette autorité, son intention d'utiliser un délai plus long qui ne peut, en tout état de cause, excéder quatre mois (art. R. 421-38-4 du code de l'urbanisme).

L'évocation éventuelle du dossier par le ministre chargé des monuments historiques empêche toute délivrance tacite du permis de construire.

Lorsque les travaux sont exemptés de permis de construire mais soumis au régime de déclaration en application de l'article L. 422-2 du code de l'urbanisme, le service instructeur consulte l'autorité mentionnée à l'article R. 421-38-4 du code de l'urbanisme. L'autorité ainsi consultée fait connaître à l'autorité compétente son opposition ou les prescriptions qu'elle demande dans un délai d'un mois à dater de la réception de la demande d'avis par l'autorité consultée. A défaut de réponse dans ce délai, elle est réputée avoir émis un avis favorable (art. R. 422-8 du code de l'urbanisme).

Lorsque les travaux nécessitent une autorisation au titre des installations et travaux divers, l'autorisation exigée par l'article R. 442-2 du code de l'urbanisme tient lieu de l'autorisation exigée en vertu de l'article 13 bis de la loi du 31 décembre 1913 lorsqu'elle est donnée avec l'accord de l'architecte des bâtiments de France (art. R. 442-13 du code de l'urbanisme) et ce, dans les territoires où s'appliquent les dispositions de l'article R. 442-2 du code de l'urbanisme, mentionnées à l'article R. 442-1 dudit code).

Le permis de démolir visé à l'article L. 430-1 du code de l'urbanisme tient lieu d'autorisation de démolir prévue par l'article 13 bis de la loi du 31 décembre 1913. Dans ce cas, la décision doit être conforme à l'avis du ministre chargé des monuments historiques ou de son délégué (art. R. 430-12 du code de l'urbanisme).

Lorsque l'immeuble est inscrit sur l'inventaire supplémentaire des monuments historiques, ou situé dans le champ de visibilité d'un édifice classé ou inscrit et que par ailleurs cet immeuble est insalubre, sa démolition est ordonnée par le préfet (art. L. 28 du code de la santé publique) après avis de l'architecte des bâtiments de France. Cet avis est réputé délivré en l'absence de réponse dans un délai de quinze jours (art. R. 430-27 du code de l'urbanisme).

Lorsqu'un immeuble menaçant ruine, est inscrit sur l'inventaire des monuments historiques, ou situé dans le champ de visibilité d'un édifice classé ou inscrit ou est protégé au titre des articles 4, 9, 17 ou 28 de la loi du 2 mai 1930, et que par ailleurs cet immeuble est déclaré par le maire «

immeuble menaçant ruine », sa réparation ou sa démolition ne peut être ordonnée par ce dernier qu'après avis de l'architecte des bâtiments de France. Cet avis est réputé délivré en l'absence de réponse dans un délai de huit jours (art. R. 430-26 du code de l'urbanisme).

En cas de péril imminent donnant lieu à l'application de la procédure prévue à l'article L. 511-3 du code de la construction et de l'habitation, le maire en informe l'architecte des bâtiments de France en même temps qu'il adresse l'avertissement au propriétaire.

B. - LIMITATIONS AU DROIT D'UTILISER LE SOL

1° Obligations passives Immeubles classés, inscrits sur l'inventaire ou situés dans le champ de visibilité des monuments classés ou inscrits

Interdiction de toute publicité sur les immeubles classés ou inscrits (art. 4 de la loi n° 79-1150 du 29 décembre 1979 relative à la publicité, aux enseignes et préenseignes) ainsi que dans les zones de protection délimitées autour des monuments historiques classés, dans le champ de visibilité des immeubles classés ou inscrits et à moins de 100 mètres de ceux-ci (art. 7 de la loi du 29 décembre 1979). Il peut être dérogé à ces interdictions dans les formes prévues à la section 4 de la dite loi, en ce qui concerne les zones mentionnées à l'article 7 de la loi du 29 décembre 1979.

Les préenseignes sont soumises aux dispositions visées ci-dessus concernant la publicité (art. 18 de la loi du 29 décembre 1979).

L'installation d'une enseigne est soumise à autorisation dans les lieux mentionnés aux articles 4 et 7 de la loi du 29 décembre 1979 (art. 17 de ladite loi).

Interdiction d'installer des campings, sauf autorisation préfectorale, à moins de 500 mètres d'un monument classé ou inscrit. Obligation pour le maire de faire connaître par affiche à la porte de la mairie et aux points d'accès du monument l'existence d'une zone interdite aux campeurs (décret n° 68-134 du 9 février 1968).

Interdiction du camping et du stationnement de caravanes pratiqués isolément, ainsi que l'installation de terrains de camping et de caravanage à l'intérieur des zones de protection autour d'un monument historique classé, inscrit ou en instance de classement, défini au 3° de l'article 1^{er} de la loi du 31 décembre 1913 ; une dérogation peut être accordée par le préfet ou le maire après avis de l'architecte des bâtiments de France (art. R. 443-9 du code de l'urbanisme). Obligation pour le maire de faire connaître par affiche à la porte de la mairie et aux principales voies d'accès de la commune, l'existence d'une zone de stationnement réglementé des caravanes.

2° Droits résiduels du propriétaire

a) Classement

Le propriétaire d'un immeuble classé peut le louer, procéder aux réparations intérieures qui n'affectent pas les parties classées, notamment installer une salle de bain, le chauffage central. Il n'est jamais tenu d'ouvrir sa maison aux visiteurs et aux touristes, par contre, il est libre s'il le désire d'organiser une visite dans les conditions qu'il fixe lui-même.

Le propriétaire d'un immeuble classé peut, si des travaux nécessaires à la conservation de l'édifice sont exécutés d'office, solliciter dans un délai d'un mois à dater du jour de la notification de la décision de faire exécuter les travaux d'office, l'Etat d'engager la procédure d'expropriation. L'Etat doit faire connaître sa décision dans un délai de six mois, mais les travaux ne sont pas suspendus (art. 2 de la loi du 30 décembre 1966 ; art. 7 et 8 du décret du 10 septembre 1970).

La collectivité publique (Etat, département ou commune) devenue propriétaire d'un immeuble classé à la suite d'une procédure d'expropriation engagée dans les conditions prévues par la loi du 31 décembre 1913 (art. 6), peut le céder de gré à gré à une personne publique ou privée qui s'engage à l'utiliser aux fins et conditions prévues au cahier des charges annexé à l'acte de cession. La cession à une personne privée doit être approuvée par décret en Conseil d'Etat (art. 9-2 de la loi de 1913, art. 10 du décret n° 70-836 du 10 septembre 1970 et décret n° 70-837 du 10 septembre 1970).

b) Inscription sur l'inventaire supplémentaire des monuments historiques

Néant.

c) Abords des monuments historiques classés ou inscrits

Néant.

LOI DU 31 DÉCEMBRE 1913 sur les monuments historiques

(Journal officiel du 4 janvier 1914)

CHAPITRE 1er

DES IMMEUBLES

« Art, 1^{er}. - Les immeubles dont la conservation présente, au point de vue de l'histoire ou de l'art, un intérêt public, sont classés comme monuments historiques en totalité ou en partie par les soins du ministre chargé des affaires culturelles selon les distinctions établies par les articles ci-après.

(Loi n° 92 du 25 février 1943, art. 1^{er}.) « Sont compris parmi les immeubles susceptibles d'être classés, aux termes de la présente loi :

« 1° Les monuments mégalithiques, les terrains qui renferment des stations ou gisements préhistoriques ;

« 2° Les immeubles dont le classement est nécessaire pour isoler, dégager ou assainir un immeuble classé ou proposé pour le classement ;

« 3° D'une façon générale, les immeubles nus ou bâtis situés dans le champ de visibilité d'un immeuble classé ou proposé pour le classement. Est considéré, pour l'application de la présente loi, comme étant situé dans le champ de visibilité d'un immeuble classé ou proposé pour le classement, tout autre immeuble, nu ou bâti, visible du premier ou visible en même temps que lui, et situé dans un périmètre n'excédant pas 500 mètres. » (Loi n° 62-824 du 21 juillet 1962.) « A titre exceptionnel, ce périmètre peut être étendu à plus de 500 mètres. Un décret en Conseil d'Etat, pris après avis de la commission supérieure des monuments historiques, déterminera les monuments auxquels s'applique cette extension et délimitera le périmètre de protection propre à chacun d'eux. »

A compter du jour où l'administration des affaires culturelles notifie au propriétaire sa proposition de classement, tous les effets du classement s'appliquent de plein droit à l'immeuble visé. Ils cessent de s'appliquer si la décision de classement n'intervient pas dans les « douze mois » (1) de cette notification.

(Décret n° 59-89 du 7 janvier 1959, art. 15-1.) « Tout arrêté ou décret qui prononcera un classement après la promulgation de la présente loi sera publié, par les soins de l'administration des affaires culturelles, au bureau des hypothèques de la situation de l'immeuble classé.

« Cette publication, qui ne donnera lieu à aucune perception au profit du Trésor, sera faite dans les formes et de la manière prescrites par les lois et règlements concernant la publicité foncière. »

Art. 2. - Sont considérés comme régulièrement classés avant la promulgation de la présente loi :

1° Les immeubles inscrits sur la liste générale des monuments classés, publiée officiellement en 1900 par la direction des beaux-arts ;

2° Les immeubles compris ou non dans cette liste, ayant fait l'objet d'arrêtés ou de décrets de classement, conformément aux dispositions de la loi du 30 mars 1887.

Dans un délai de trois mois, la liste des immeubles considérés comme classés avant la promulgation de la présente loi sera publiée au *Journal officiel*. Il sera dressé, pour chacun desdits immeubles, un extrait de la liste reproduisant tout ce qui le concerne ; cet extrait sera transcrit au bureau des hypothèques de la situation de l'immeuble, par les soins de l'administration des affaires culturelles. Cette transcription ne donnera lieu à aucune perception au profit du Trésor.

La liste des immeubles classés sera tenue à jour et rééditée au moins tous les dix ans.

(Décret n° 61-428 du 18 avril 1961.) « Les immeubles ou parties d'immeubles publics ou privés qui, sans justifier une demande de classement immédiat, présentent un intérêt d'histoire ou d'art suffisant pour en rendre désirable la préservation, pourront, à toute époque, être inscrits, (Décret n° 84-1006 du 15 novembre 1984, art. 5.) « par arrêté du commissaire de la République de région », sur un inventaire supplémentaire. » (Loi n° 92 du 25 février 1943, art. 2.) « Peut être également inscrit dans les mêmes conditions tout immeuble nu ou bâti situé dans le champ de visibilité d'un immeuble déjà classé ou inscrit. »

(Loi du 23 juillet 1927, art. 1^{er} modifié par la loi du 27 août 1941, art. 2.) « L'inscription sur cette liste sera notifiée aux propriétaires et entraînera pour eux l'obligation de ne procéder à aucune modification de l'immeuble ou partie de l'immeuble inscrit sans avoir, quatre mois auparavant, avisé le ministre chargé des affaires culturelles de leur intention et indiqué les travaux qu'ils se proposent d'effectuer. »

(Loi du 23 juillet 1927, art. 1^{er}.) « Le ministre ne pourra s'opposer auxdits travaux qu'en engageant la procédure de classement telle qu'elle est prévue par la présente loi.

« Toutefois, si lesdits travaux avaient pour dessein ou pour effet d'opérer le morcellement ou le dépeçage de l'édifice ou de la partie d'édifice inscrit à l'inventaire dans le seul but de vendre en totalité ou en partie les matériaux ainsi détachés, le ministre aurait un délai de cinq années pour procéder au classement et pourrait, en attendant, surseoir aux travaux dont il s'agit. »

(1) Délais fixés par l'article 1^{er} de la loi du 27 août 1941.

(Loi n° 51-630 du 24 mai 1951, art. 10.) « Les préfets de région sont autorisés à subventionner, dans la limite de 40 p. 100 de la dépense effective, les travaux d'entretien et de réparation que nécessite la conservation des immeubles ou parties d'immeubles inscrits à l'inventaire supplémentaire des monuments historiques. Les travaux s'exécutent sous le contrôle du service des monuments historiques. » (1)

Art. 3. - L'immeuble appartenant à l'Etat est classé par arrêté du ministre chargé des affaires culturelles, en cas d'accord avec le ministre dans les attributions duquel ledit immeuble se trouve placé.

Dans le cas contraire, le classement est prononcé par un décret en Conseil d'Etat.

Art. 4. - L'immeuble appartenant à un département, à une commune ou à un établissement public est classé par un arrêté du ministre chargé des affaires culturelles, s'il y a consentement du propriétaire et avis conforme du ministre sous l'autorité duquel il est placé.

En cas de désaccord, le classement est prononcé par un décret en Conseil d'Etat.

Art. 5 - (Loi n° 66-1042 du 30 décembre 1966, art. 3^o). - L'immeuble appartenant à toute personne autre que celles énumérées aux articles 3 et 4 est classé par arrêté du ministre chargé des affaires culturelles, s'il y a consentement du propriétaire. L'arrêté détermine les conditions du classement.

A défaut du consentement du propriétaire, le classement est prononcé par un décret en Conseil d'Etat qui détermine les conditions de classement et notamment les servitudes et obligations qui en découlent. Le classement peut alors donner droit à indemnité au profit du propriétaire s'il résulte, des servitudes et obligations dont il s'agit, une modification à l'état ou à l'utilisation des lieux déterminant un préjudice direct, matériel et certain. La demande de l'indemnité devra être produite dans les six mois à dater de la notification du décret de classement. A défaut d'accord amiable, l'indemnité est fixée par le juge de l'expropriation.

Le Gouvernement peut ne pas donner suite au classement d'office dans les conditions ainsi fixées. Il doit alors, dans un délai de trois mois à compter de la notification du jugement, soit abroger le décret de classement, soit poursuivre l'expropriation de l'immeuble.

Art. 6. - Le ministre chargé des affaires culturelles peut toujours, en se conformant aux prescriptions de l'ordonnance n° 58-997 du 23 octobre 1958, poursuivre au nom de l'Etat l'expropriation d'un immeuble déjà classé ou proposé pour le classement, en raison de l'intérêt public qu'il offre au point de vue de l'histoire ou de l'art. Les départements et les communes ont la même faculté.

(Loi n° 92 du 25 février 1943, art. 3.) « La même faculté est ouverte à l'égard des immeubles dont l'acquisition est nécessaire pour isoler, dégager, assainir ou mettre en valeur un immeuble classé ou proposé pour le classement, ou qui se trouvent situés dans le champ de visibilité d'un tel immeuble. »

(Alinéa 3 abrogé par l'article 56 de l'ordonnance n° 58-997 du 23 octobre 1958.)

Art. 7.- A compter du jour où l'administration des affaires culturelles notifie au propriétaire d'un immeuble non classé son intention d'en poursuivre l'expropriation, tous les effets du classement s'appliquent de plein droit à l'immeuble visé. Ils cessent de s'appliquer si la déclaration d'utilité publique n'intervient pas dans les « douze mois » (2) de cette notification.

Lorsque l'utilité publique a été déclarée, l'immeuble peut être classé sans autres formalités par arrêté du ministre chargé des affaires culturelles. A défaut d'arrêté de classement, il demeure néanmoins provisoirement soumis à tous les effets du classement, mais cette sujétion cesse de plein droit si, dans les trois mois de la déclaration d'utilité publique, l'administration ne poursuit pas l'obtention du jugement d'expropriation.

Art. 8. - Les effets du classement suivent l'immeuble classé, en quelque main qu'il passe.

Quiconque aliène un immeuble classé est tenu de faire connaître à l'acquéreur l'existence du classement.

Toute aliénation d'un immeuble classé doit, dans les quinze jours de sa date, être notifiée au ministre chargé des affaires culturelles par celui qui l'a consentie.

L'immeuble classé qui appartient à l'Etat, à un département, à une commune, à un établissement public, ne peut être aliéné qu'après que le ministre chargé des affaires culturelles a été appelé à présenter ses observations ; il devra les présenter dans le délai de quinze jours après la notification. Le ministre pourra, dans le délai de cinq ans, faire prononcer la nullité de l'aliénation consentie sans l'accomplissement de cette formalité.

Art. 9. - L'immeuble classé ne peut être détruit ou déplacé, même en partie, ni être l'objet d'un travail de restauration, de réparation ou de modification quelconque, si le ministre chargé des affaires culturelles n'y a donné son consentement.

Les travaux autorisés par le ministre s'exécutent sous la surveillance de son administration.

Le ministre chargé des affaires culturelles peut toujours faire exécuter par les soins de son administration et aux frais de l'Etat, avec le concours éventuel des intéressés, les travaux de réparation ou d'entretien qui sont jugés indispensables à la conservation des monuments classés n'appartenant pas à l'Etat.

(Loi n° 85-704 du 12 juillet 1985, art. 20-11.) « L'Etat peut, par voie de convention, confier le soin de faire exécuter ces travaux au propriétaire ou à l'affectataire. »

(1) Décret n° 69-131 du 6 février 1969, article 1^{er} : « Le dernier alinéa de l'article 2 de la loi susvisée du 31 décembre 1913 sur les monuments historiques est abrogé en tant qu'il est relatif à la compétence du ministère de l'éducation nationale. »

(2) Délais fixés par l'article 1^{er} de la loi du 27 août 1941.

Art. 9-1 (*Loi n° 66-1042 du 30 décembre 1966, art. 2*). - Indépendamment des dispositions de l'article 9, troisième alinéa ci-dessus, lorsque la conservation d'un immeuble classé est gravement compromise par l'inexécution de travaux de réparation ou d'entretien, le ministre chargé des affaires culturelles peut mettre en demeure le propriétaire de faire procéder auxdits travaux, en lui indiquant le délai dans lequel ceux-ci devront être entrepris et la part de la dépense qui sera supportée par l'Etat, laquelle ne pourra être inférieure à 50 p. 100. La mise en demeure précisera les modalités de versement de la part de l'Etat.

L'arrêté de mise en demeure est notifié au propriétaire. Si ce dernier en conteste le bien-fondé, le tribunal administratif statue sur le litige et peut, le cas échéant, après expertise, ordonner l'exécution de tout ou partie des travaux prescrits par l'administration.

Le recours au tribunal administratif est suspensif.

Sans préjudice de l'application de l'article 10 ci-dessous, faute par le propriétaire de se conformer, soit à l'arrêté de mise en demeure s'il ne l'a pas contesté, soit à la décision de la juridiction administrative, le ministre chargé des affaires culturelles peut, soit faire exécuter d'office les travaux par son administration, soit poursuivre l'expropriation de l'immeuble au nom de l'Etat. Si les travaux sont exécutés, d'office, le propriétaire peut solliciter l'Etat d'engager la procédure d'expropriation ; l'Etat fait connaître sa décision sur cette requête, qui ne suspend pas l'exécution des travaux, dans un délai de six mois au plus et au terme d'une procédure fixée par décret en Conseil d'Etat. Si le ministre chargé des affaires culturelles a décidé de poursuivre l'expropriation, l'Etat peut, avec leur consentement, se substituer à une collectivité publique locale ou un établissement public.

En cas d'exécution d'office, le propriétaire est tenu de rembourser à l'Etat le coût des travaux exécutés par celui-ci, dans la limite de la moitié de son montant. La créance ainsi née au profit de l'Etat est recouvrée suivant la procédure applicable aux créances de l'Etat étrangères à l'impôt et aux domaines, aux échéances fixées par le ministre chargé des affaires culturelles qui pourra les échelonner sur une durée de quinze ans au plus (*Loi n° 77-1467 du 30 décembre 1977, art. 87*), « les sommes dues portant intérêt au taux légal à compter de la notification de leur montant au propriétaire : » Eventuellement saisi par le propriétaire et compte tenu de ses moyens financiers, le tribunal administratif pourra modifier, dans la même limite maximale, l'échelonnement des paiements. Toutefois, en cas de mutation de l'immeuble à titre onéreux, la totalité des sommes restant dues devient immédiatement exigible à moins que le ministre chargé des affaires culturelles n'ait accepté la substitution de l'acquéreur de l'immeuble dans les obligations du vendeur. Les droits de l'Etat sont garantis par une hypothèque légale inscrite sur l'immeuble à la diligence de l'Etat. Le propriétaire peut toujours s'exonérer de sa dette en faisant abandon de son immeuble à l'Etat.

Art. 9-2 (*Loi n° 66-1042 du 30 décembre 1966, art. 2*). - Les immeubles classés, expropriés par application des dispositions de la présente loi, peuvent être cédés de gré à gré à des personnes publiques ou privées. Les acquéreurs s'engagent à les utiliser aux fins et dans les conditions prévues au cahier des charges annexé à l'acte de cession. Des cahiers des charges types sont approuvés par décret en Conseil d'Etat. En cas de cession à une personne privée, le principe et les conditions de la cession sont approuvés par décret en Conseil d'Etat, l'ancien propriétaire ayant été mis en demeure de présenter ses observations.

Les dispositions de l'article 8 (4^e alinéa) restent applicables aux cessions faites à des personnes publiques en vertu des dispositions du premier alinéa du présent article.

Art. 10 - (*Loi n° 66-1042 du 30 décembre 1966, art. 3*). - « Pour assurer l'exécution des travaux urgents de consolidation dans les immeubles classés ou des travaux de réparation ou d'entretien faute desquels la conservation des immeubles serait compromise, l'administration des affaires culturelles, à défaut d'accord avec les propriétaires, peut, s'il est nécessaire, autoriser l'occupation temporaire de ces immeubles ou des immeubles voisins.

« Cette occupation est ordonnée par un arrêté préfectoral préalablement notifié au propriétaire et sa durée ne peut en aucun cas excéder six mois.

« En cas de préjudice causé, elle donne lieu à une indemnité qui est réglée dans les conditions prévues par la loi du 29 décembre 1982. »

Art. 11. - Aucun immeuble classé ou proposé pour le classement ne peut être compris dans une enquête aux fins d'expropriation pour cause d'utilité publique qu'après que le ministre chargé des affaires culturelles aura été appelé à présenter ses observations.

Art. 12. - Aucune construction neuve ne peut être adossée à un immeuble classé sans une autorisation spéciale du ministre chargé des affaires culturelles.

Nul ne peut acquérir de droit par prescription sur un immeuble classé.

Les servitudes légales qui peuvent causer la dégradation des monuments ne sont pas applicables aux immeubles classés.

Aucune servitude ne peut être établie par convention sur un immeuble classé qu'avec l'agrément du ministre chargé des affaires culturelles.

Art. 13 (*Décret n° 59-89 du 7 janvier 1959, art. 15-2*). - Le déclassement total ou partiel d'un immeuble classé est prononcé par un décret en Conseil d'Etat, soit sur la proposition du ministre chargé des affaires culturelles, soit à la demande du propriétaire. Le déclassement est notifié aux intéressés et publié au bureau des hypothèques de la situation des biens dans les mêmes conditions que le classement.

Art. 13 bis (Loi n° 66-1042 du 30 décembre 1966, art. 4). - « Lorsqu'un immeuble est situé dans le champ de visibilité d'un édifice classé ou inscrit, il ne peut faire l'objet, tant de la part des propriétaires privés que des collectivités et établissements publics, d'aucune construction nouvelle, d'aucune démolition, d'aucun déboisement, d'aucune transformation ou modification de nature à en affecter l'aspect, sans une autorisation préalable. »

(Loi n° 92 du 25 février 1943, art. 4.) « Le permis de construire délivré en vertu des lois et règlements sur l'alignement et sur les plans communaux et régionaux d'aménagement et d'urbanisme tient lieu de l'autorisation prévue à l'alinéa précédent s'il est revêtu du visa de l'architecte départemental des monuments historiques. »

Art. 13 ter (Décret n° 77-759 du 7 juillet 1977, art. 8). - « Lorsqu'elle ne concerne pas des travaux pour lesquels le permis de construire, le permis de démolir ou l'autorisation mentionnée à l'article R. 442-2 du code de l'urbanisme est nécessaire, la demande d'autorisation prévue à l'article 13 bis est adressée au préfet ; » (Décret n° 70-836 du 10 septembre 1970, art. 12.) « ce dernier statue après avoir recueilli l'avis de l'architecte des bâtiments de France ou de l'architecte départemental des monuments historiques. »

(Loi n° 92 du 25 février 1943, art. 4.) « Si le préfet n'a pas notifié sa réponse aux intéressés dans le délai de quarante jours à dater du dépôt de leur demande, ou si cette réponse ne leur donne pas satisfaction, ils peuvent saisir le ministre chargé des affaires culturelles, dans les deux mois suivant la notification de la réponse du préfet ou l'expiration du délai de quarante jours imparti au préfet pour effectuer ladite notification.

« Le ministre statue. Si sa décision n'a pas été notifiée aux intéressés dans le délai de trois mois à partir de la réception de leur demande, celle-ci est considérée comme rejetée.

« Les auteurs de la demande sont tenus de se conformer aux prescriptions qui leur sont imposées pour la protection de l'immeuble classé ou inscrit soit par l'architecte départemental des monuments historiques dans le cas visé au deuxième alinéa de l'article 13 bis, soit par le préfet ou le ministre chargé des affaires culturelles dans les cas visés aux premier, deuxième et troisième alinéas du présent article. »

CHAPITRE V

DISPOSITIONS PÉNALES

Art. 29 (Loi n° 92 du 25 février 1943, art. 5). - Toute infraction aux dispositions du paragraphe 4 de l'article 2 (modification sans avis préalable d'un immeuble inscrit sur l'inventaire supplémentaire), des paragraphes 2 et 3 de l'article 8 (aliénation d'un immeuble classé), des paragraphes 2 et 3 de l'article 19 (aliénation d'un objet mobilier classé), du paragraphe 2 de l'article 23 (représentation des objets mobiliers classés) (Loi n° 70-1219 du 23 décembre 1970, art. 3.) « du paragraphe 3 de l'article 24 bis (transfert, cession, modification, sans avis préalable d'un objet mobilier inscrit à l'inventaire supplémentaire à la liste des objets mobiliers classés) », sera punie d'une amende de cent cinquante à quinze mille francs (150 à 15000 francs).

Art. 30 (Loi n° 92 du 25 février 1943, art. 5). - Toute infraction aux dispositions du paragraphe 3 de l'article 1^{er} (effets de la proposition de classement d'un immeuble), de l'article 7 (effet de la notification d'une demande d'expropriation), des paragraphes 1^{er} et 2 de l'article 9 (modification d'un immeuble classé), de l'article 12 (constructions neuves, servitudes) ou de l'article 22 (modification d'un objet mobilier classé) de la présente loi, sera punie d'une amende de cent cinquante à quinze mille francs (150 à 15000 francs), sans préjudice de l'action en dommages-intérêts qui pourra être exercée contre ceux qui auront ordonné les travaux exécutés ou les mesures en violation desdits articles.

En outre, le ministre chargé des affaires culturelles peut prescrire la remise en état des lieux aux frais des délinquants. Il peut également demander de prescrire ladite remise en état à la juridiction compétente, laquelle peut éventuellement soit fixer une astreinte, soit ordonner l'exécution d'office par l'administration aux frais des délinquants.

Art. 30 bis (Loi n° 76-1285 du 31 décembre 1976, art. 50). - Est punie des peines prévues à l'article L. 480-4 du code de l'urbanisme toute infraction aux dispositions des articles 13 bis et 13 ter de la présente loi.

Les dispositions des articles L. 480-1, L. 480-2, L. 480-3 et L. 480-5 à L. 480-9 du code de l'urbanisme sont applicables aux dispositions visées au précédent alinéa, sous la seule réserve des conditions suivantes :

- les infractions sont constatées en outre par les fonctionnaires et agents commissionnés à cet effet par le ministre chargé des monuments historiques et assermentés ;

- pour l'application de l'article L. 480-5, le tribunal statue soit sur la mise en conformité des lieux avec les prescriptions formulées par le ministre chargé des monuments historiques, soit sur leur rétablissement dans l'état antérieur ;

- le droit de visite prévu à l'article L. 460-1 du code de l'urbanisme est ouvert aux représentants du ministre chargé des monuments historiques ; l'article L. 480-12 est applicable.

Art. 31 (Loi n° 92 du 25 février 1943, art. 5). - Quiconque aura aliéné, sciemment acquis ou exporté un objet mobilier classé, en violation de l'article 18 ou de l'article 21 de la présente loi, sera puni d'une amende de trois cents à quarante mille francs (300 à 40000 francs) (1), et d'un emprisonnement de six jours à trois mois, ou de l'une de ces deux peines seulement, sans préjudice des actions en dommages-intérêts visées en l'article 20 (§ 1^{er}).

Art. 32 (Abrogé par l'article 6 de la loi n° 80-532 du 15 juillet 1980).

Art. 33. - Les infractions prévues dans les quatre articles précédents seront constatées à la diligence du ministre chargé des affaires culturelles. Elles pourront l'être par des procès-verbaux dressés par les conservateurs ou les gardiens d'immeubles ou objets mobiliers classés dûment assermentés à cet effet.

Art. 34 (Loi n° 92 du 25 février 1943, art. 5). - Tout conservateur ou gardien qui, par suite de négligence grave, aura laissé détruire, abattre, mutiler, dégrader ou soustraire soit un immeuble, soit un objet mobilier classé, sera puni d'un emprisonnement de huit jours à trois mois et d'une amende de cent cinquante à quinze mille francs (150 à 15 000 francs) (1) ou de l'une de ces deux peines seulement.

Art. 34 bis (Loi n° 92 du 25 février 1943, art. 6). - Le minimum et le maximum des amendes prévues aux articles 29, 30, 31 et 34 précédents sont portés au double dans le cas de récidive.

Art. 35. - L'article 463 du code pénal est applicable dans les cas prévus au présent chapitre.

Article additionnel (Loi du 23 juillet 1927, art. 2). - Quand un immeuble ou une partie d'immeuble aura été morcelé ou dépecé en violation de la présente loi, le ministre chargé des affaires culturelles pourra faire rechercher, partout où ils se trouvent, l'édifice ou les parties de l'édifice détachées et en ordonner la remise en place, sous la direction et la surveillance de son administration, aux frais des délinquants vendeurs et acheteurs pris solidairement.

CHAPITRE VI

DISPOSITIONS DIVERSES

Art. 36 (Implicitement abrogé depuis l'accession des anciennes colonies et de l'Algérie à l'indépendance).

Art. 37 (Loi^o 86-13 du 6 janvier 1986, art. 5). - « Un décret en Conseil d'Etat détermine les conditions d'application de la présente loi. Il définit notamment les conditions dans lesquelles est dressé de manière périodique, dans chaque région, un état de l'avancement de l'instruction des demandes d'autorisation prévues à l'article 9.

« Ce décret est rendu après avis de la commission supérieure des monuments historiques. »

Cette commission sera également consultée par le ministre chargé des affaires culturelles pour toutes les décisions prises en exécution de la présente loi.

Art. 38. - Les dispositions de la présente loi sont applicables à tous les immeubles et objets mobiliers régulièrement classés avant sa promulgation.

Art. 39. - Sont abrogées les lois du 30 mars 1887, du 19 juillet 1909 et du 16 février 1912 sur la conservation des monuments et objets d'art ayant un intérêt historique et artistique, les paragraphes 4 et 5 de l'article 17 de la loi du 9 décembre 1905 sur la séparation des Eglises et de l'Etat et généralement toutes dispositions contraires à la présente loi.

(1) Loi n° 77-1467 du 30 décembre 1977.

DÉCRET DU 18 MARS 1924
portant règlement d'administration publique
pour l'application de la loi du 31 décembre 1913 sur les monuments historiques

(Journal officiel du 29 mars 1924)

TITRE 1^{er}

DES IMMEUBLES

Art. 1^{er} .- (*Décret n° 84-1006 du 15 novembre 1984, art. 1^{er}*). - Les immeubles visés, d'une part, à l'article 1^{er} de la loi du 31 décembre 1913 et, d'autre part, au quatrième alinéa de son article 2 sont, les premiers, classés à l'initiative du ministre chargé de la culture, les seconds, inscrits sur l'inventaire supplémentaire des monuments historiques à l'initiative du commissaire de la République de région.

Une demande de classement ou d'inscription peut être également présentée par le propriétaire d'un immeuble ainsi que par toute personne physique ou morale y ayant intérêt.

Dans le cas d'un immeuble appartenant à une personne publique, cette demande est présentée par : 1° Le commissaire de la République du département où est situé l'immeuble, si celui-ci appartient à l'Etat ;

2° Le président du conseil régional, avec l'autorisation de ce conseil, si l'immeuble appartient à une région ;

3° Le président du conseil général, avec l'autorisation de ce conseil, si l'immeuble appartient à un département ;

4° Le maire, avec l'autorisation du conseil municipal, si l'immeuble appartient à une commune ;

5° Les représentants légaux d'un établissement public, avec l'autorisation de son organe délibérant, si l'immeuble appartient à cet établissement.

Si l'immeuble a fait l'objet d'une affectation, l'affectataire doit être consulté.

Art. 2. - (*Décret n° 84-1006 du 15 novembre 1984, art. 2*). - Les demandes de classement ou d'inscription sur l'inventaire supplémentaire des monuments historiques sont adressées au commissaire de la République de la région où est situé l'immeuble.

Toutefois, la demande de classement d'un immeuble déjà inscrit sur l'inventaire supplémentaire des monuments historiques est adressée au ministre chargé de la culture.

Toute demande de classement ou d'inscription d'un immeuble doit être accompagnée de sa description ainsi que des documents graphiques le représentant dans sa totalité ou sous ses aspects les plus intéressants.

Art. 3. - Lorsque le ministre des affaires culturelles décide d'ouvrir une instance de classement, conformément au paragraphe 3 de l'article 1^{er} de la loi, il notifie la proposition de classement au propriétaire de l'immeuble ou à son représentant par voie administrative en l'avisant qu'il a un délai de deux mois pour présenter ses observations écrites.

Si l'immeuble appartient à l'Etat, la notification est faite au ministre dont l'immeuble dépend.

Si l'immeuble appartient à un département, la notification est faite au préfet à l'effet de saisir le conseil général de la proposition de classement à la première session qui suit ladite notification : le dossier est retourné au ministre des affaires culturelles avec la délibération intervenue. Cette délibération doit intervenir dans le délai d'un mois à dater de l'ouverture de la session du conseil général.

Si l'immeuble appartient à une commune, la notification est faite au maire par l'intermédiaire du préfet du département ; le maire saisit aussitôt le conseil municipal ; le dossier est retourné au ministre des affaires culturelles avec la délibération intervenue. Cette délibération doit intervenir dans le délai d'un mois à dater de la notification au maire de la proposition de classement.

Si l'immeuble appartient à un établissement public, la notification est adressée au préfet à l'effet d'être transmise par ses soins aux représentants légaux dudit établissement ; le dossier est ensuite retourné au ministre des beaux-arts avec les observations écrites des représentants de l'établissement, lesdites observations devant être présentées dans le délai d'un mois.

Faute par le conseil général, le conseil municipal ou la commission administrative de l'établissement propriétaire de statuer dans les délais précités, il sera passé outre.

Quel que soit le propriétaire de l'immeuble, si celui-ci est affecté à un service public, le service affectataire doit être consulté.

Art. 4. - Le délai de six mois mentionné au paragraphe 3 de l'article 1^{er} de la loi du 31 décembre 1913 court :

1° De la date de la notification au ministre intéressé si l'immeuble appartient à l'Etat ;

2° De la date à laquelle le conseil général est saisi de la proposition de classement, si l'immeuble appartient à un département ;

3° De la date de la notification qui a été faite au maire ou aux représentants légaux de l'établissement, si l'immeuble appartient à une commune ou à un établissement public ;

4° De la date de la notification au propriétaire ou à son représentant, si l'immeuble appartient à un particulier.

Il est délivré récépissé de cette notification par le propriétaire de l'immeuble ou son représentant.

Art. 5. - (*Décret n° 84-1006 du 15 novembre 1984, art. 3*). - Lorsque le commissaire de la République de région reçoit une demande de classement ou d'inscription d'un immeuble sur l'inventaire supplémentaire des monuments historiques ou prend l'initiative de cette inscription, il recueille l'avis de la commission régionale du patrimoine historique, archéologique et ethnologique.

Il peut alors soit prescrire par arrêté l'inscription de cet immeuble à l'inventaire supplémentaire des monuments historiques à l'exception du cas visé au dernier alinéa du présent article, soit proposer au ministre chargé de la culture une mesure de classement.

Le commissaire de la République qui a inscrit un immeuble sur l'inventaire supplémentaire des monuments historiques peut proposer son classement au ministre chargé de la culture.

Lorsque le ministre chargé de la culture est saisi par le commissaire de la République de région d'une proposition de classement, il statue sur cette proposition après avoir recueilli l'avis de la commission supérieure des monuments historiques et, pour les vestiges archéologiques, du Conseil supérieur de la recherche archéologique. Il informe de sa décision le commissaire de la République de région ; il lui transmet les avis de la commission supérieure des monuments historiques et du Conseil supérieur de la recherche archéologique, afin qu'ils soient communiqués à la commission régionale.

Lorsque le ministre chargé de la culture prend l'initiative d'un classement, il demande au commissaire de la République de région de recueillir l'avis de la commission régionale du patrimoine historique, archéologique et ethnologique.

Il consulte ensuite la commission supérieure des monuments historiques ainsi que, pour les vestiges archéologiques, le Conseil supérieur de la recherche archéologique.

Les observations éventuelles du propriétaire sur la proposition de classement sont soumises par le ministre chargé de la culture à la commission supérieure des monuments historiques, avant qu'il ne procède, s'il y a lieu, au classement d'office dans les conditions prévues par les articles 3, 4 et 5 de la loi du 31 décembre 1913 susvisée.

Le classement d'un immeuble est prononcé par un arrêté du ministre chargé de la culture. Toute décision de classement vise l'avis émis par la commission supérieure des monuments historiques.

Lorsque les différentes parties d'un immeuble font à la fois l'objet, les unes, d'une procédure de classement, les autres, d'inscription sur l'inventaire supplémentaire des monuments historiques, les arrêtés correspondants sont pris par le ministre chargé de la culture.

Art. 6. - Toute décision de classement est notifiée, en la forme administrative, au propriétaire ou à son représentant, qui en délivre récépissé. Deux copies de cette décision, certifiées conformes par le ministre des beaux-arts, sont adressées au préfet intéressé pour être simultanément déposées par lui, avec indication des nom et prénoms du propriétaire, son domicile, la date et le lieu de naissance et sa profession, s'il en a une connue, à la conservation des hypothèques de la situation de l'immeuble classé, à l'effet de faire opérer, dans les conditions déterminées par la loi du 24 juillet 1921 et le décret du 28 août 1921, la transcription de la décision.

L'allocation attribuée au conservateur sera celle prévue à l'avant-dernier alinéa de l'article 1^{er} du décret du 26 octobre 1921.

La liste des immeubles classés au cours d'une année est publiée au *Journal officiel* avant l'expiration du premier trimestre de l'année suivante.

Art. 7. - L'immeuble classé est aussitôt inscrit par le ministre des beaux-arts sur la liste mentionnée à l'article 2 de la loi du 31 décembre 1913. Cette liste, établie par département, indique :

1° La nature de l'immeuble ;

2° Le lieu où est situé cet immeuble ;

3° L'étendue du classement intervenu total ou partiel, en précisant, dans ce dernier cas, les parties de l'immeuble auxquelles le classement s'applique ;

4° Le nom et le domicile du propriétaire ;

5° La date de la décision portant classement.

Les mentions prévues aux alinéas 4 et 5 pourront ne pas être publiées dans la liste des immeubles classés rééditée au moins tous les dix ans.

Art. 8. - (Abrogé par l'article 13 du décret n° 70-836 du 10 septembre 1970.)

Art. 9. - Le ministre des affaires culturelles donne acte de la notification qui lui est faite de l'aliénation d'un immeuble classé appartenant à un particulier. Il est fait mention de cette aliénation sur la liste générale des monuments classés par l'inscription sur la susdite liste du nom et du domicile du nouveau propriétaire.

(Décret n° 70-836 du 10 septembre 1970, art. 11.) « Pour l'application de l'article 9-1 (5^e alinéa) de la loi susvisée du 31 décembre 1913 modifiée, le ministre des affaires culturelles fait connaître au propriétaire s'il accepte la substitution de l'acquéreur dans ses obligations de débiteur de l'Etat au titre de l'exécution d'office des travaux de l'immeuble cédé. »

Art. 10. - Tout propriétaire d'un immeuble classé, qui se propose soit de déplacer, soit de modifier, même en partie, ledit immeuble, soit d'y effectuer des travaux de restauration, de réparation ou de modification quelconque, soit de lui adosser une construction neuve, est tenu de solliciter l'autorisation du ministre des beaux-arts.

Sont compris parmi ces travaux :

Les fouilles dans un terrain classé, l'exécution de peintures murales, de badigeons, de vitraux ou de sculptures, la restauration de peintures et vitraux anciens, les travaux qui ont pour objet de dégager, agrandir, isoler ou protéger un monument classé et aussi les travaux tels qu'installations de chauffage, d'éclairage, de distribution d'eau, de force motrice et autres qui pourraient soit modifier une partie quelconque du monument, soit en compromettre la conservation.

Aucun objet mobilier ne peut être placé à perpétuelle demeure dans un monument classé sans l'autorisation du ministre des affaires culturelles. Il en est de même de toutes autres installations placées soit sur les façades, soit sur la toiture du monument.

La demande formée par le propriétaire est accompagnée des plans, projets et de tous documents utiles.

Le délai de préavis de quatre mois que doit observer le propriétaire avant de pouvoir procéder à aucune modification de l'édifice inscrit court du jour où le propriétaire a, par lettre recommandée, prévenu le préfet de son intention.

Art. 13. - Le déclassement d'un immeuble a lieu après l'accomplissement des formalités prescrites pour le classement par le présent décret.

DÉCRET N° 70-836 DU 10 SEPTEMBRE 1970
pris pour l'application de la loi n° 66-1042 du 30 décembre 1966 modifiant la loi du 31
décembre 1913 sur les monuments historiques

(Journal officiel du 23 septembre 1970)

TITRE 1^{er}

DROIT DU PROPRIETAIRE A UNE INDEMNITE EN CAS DE CLASSEMENT D'OFFICE

Art. 1^{er} . - La demande par laquelle le propriétaire d'un immeuble classé d'office réclame l'indemnité prévue par l'alinéa 2 de l'article 5 de la loi susvisée du 31 décembre 1913 modifiée est adressée au préfet.

Art. 2. - A défaut d'accord amiable dans un délai de six mois à compter de la date de la demande d'indemnité mentionnée à l'article précédent, la partie la plus diligente peut saisir, le juge de l'expropriation dans les conditions prévues à l'article 13 de l'ordonnance susvisée du 23 octobre 1958.

Art. 3. - Le juge de l'expropriation statue selon la procédure définie en matière d'expropriation.

TITRE II

EXÉCUTION D'OFFICE DES TRAVAUX D'ENTRETIEN OU DE RÉPARATION

Art. 4. - Il est procédé à la mise en demeure prévue à l'article 9-1 de la loi modifiée du 31 décembre 1913 dans les conditions ci-après :

- le rapport constatant la nécessité des travaux de conservation des parties classées d'un immeuble dans les conditions prévues à l'article 9-1 et décrivant et estimant les travaux à exécuter est soumis à la commission supérieure des monuments historiques ;
- l'arrêté de mise en demeure, pris par le ministre des affaires culturelles, est notifié au propriétaire ou à son représentant par lettre recommandée avec demande d'avis de réception.

(Décret n° 82-68 du 20 janvier 1982, art. 1^{er}) « L'arrêté de mise en demeure donne au propriétaire, pour assurer l'exécution des travaux, le choix entre l'architecte désigné par l'administration et un architecte qu'il peut désigner lui-même. S'il procède à cette désignation, le propriétaire doit solliciter l'agrément du ministre chargé de la culture dans les deux mois qui suivent la mise en demeure. »

A défaut de réponse du ministre dans un délai de quinze jours, l'agrément est réputé accordé. Lorsqu'il a rejeté deux demandes d'agrément, le ministre peut désigner un architecte en chef des monuments historiques pour exécuter les travaux.

Art. 5. - L'arrêté fixe, à compter de la date d'approbation du devis, les délais dans lesquels les travaux devront être entrepris et exécutés; il détermine également la proportion dans laquelle l'Etat participe au montant des dépenses réellement acquittées par le propriétaire pour l'exécution des travaux qui ont été l'objet de la mise en demeure; cette participation est versée sous forme de subvention partie au cours des travaux et partie après leur exécution.

Art. 6. - Lorsque le ministre des affaires culturelles décide, conformément aux dispositions de l'article 9-1 (4^e alinéa) de la loi susvisée du 31 décembre 1913 modifiée, de faire exécuter les travaux d'office, il notifie sa décision au propriétaire ou à son représentant, par lettre recommandée avec demande d'avis de réception.

TITRE III

DEMANDE D'EXPROPRIATION

Art. 7. - Le propriétaire dispose d'un délai d'un mois, à compter de la notification prévue à l'article 6 ci-dessus, pour demander au préfet d'engager la procédure d'expropriation prévue à l'article 9-1 (4^e alinéa) de la loi susvisée du 31 décembre 1913 modifiée, sa demande est faite par lettre recommandée avec demande d'avis de réception ; elle comporte l'indication du prix demandé par le propriétaire pour la cession de son immeuble. Le préfet instruit la demande dans les conditions prévues aux articles R. 10 et suivants du code du domaine de l'Etat; le ministre des affaires culturelles statue dans un délai maximal de six mois à compter de la réception de la demande.

Art. 8. - Lorsque le ministre décide de recourir à l'expropriation, l'indemnité est fixée, à défaut d'accord amiable, par la juridiction compétente en matière d'expropriation.

La part des frais engagés pour les travaux exécutés d'office en vertu de l'article 9 (alinéa 3) de la loi susvisée du 31 décembre 1913 est déduite de l'indemnité d'expropriation dans la limite du montant de la plus-value apportée à l'immeuble par lesdits travaux.

TITRE IV DISPOSITIONS DIVERSES

Art. 9. - Lorsque le propriétaire désire s'exonérer de sa dette en faisant abandon de son immeuble à l'Etat, conformément aux dispositions de l'article 9-1 de la loi du 31 décembre 1913 modifiée, il adresse au préfet une déclaration d'abandon par laquelle il s'engage à signer l'acte administratif authentifiant cette déclaration.

L'Etat procède à la purge des hypothèques et des privilèges régulièrement inscrits sur l'immeuble abandonné, dans la limite de la valeur vénale de cet immeuble.

Art. 10. - Lorsqu'une personne morale de droit public qui avait acquis un immeuble classé par la voie de l'expropriation cède cet immeuble à une personne privée en vertu des dispositions de la loi susvisée du 31 décembre 1913 modifiée, le ministre des affaires culturelles adresse au propriétaire exproprié, préalablement à la cession, une lettre recommandée avec demande d'avis de réception l'informant de la cession envisagée, des conditions dans lesquelles cette cession est prévue, conformément au cahier des charges annexé à l'acte de cession, et l'invitant à lui présenter éventuellement ses observations écrites dans un délai de deux mois.

AC2

PROTECTION DES SITES NATURELS ET URBAINS

I. - GÉNÉRALITÉS

Servitudes de protection des sites et monuments naturels (réserves naturelles).

Loi du 2 mai 1930 modifiée et complétée par la loi du 27 août 1941, l'ordonnance du 2 novembre 1945, la loi du 1^{er} juillet 1957 (réserves foncières, art. 8-1), l'ordonnance du 23 août 1958, loi n° 67-1174 du 28 décembre 1967.

Loi n° 79-1150 du 29 décembre 1979 relative à la publicité, aux enseignes et préenseignes, complétée par la loi n° 85-729 du 18 juillet 1985 et décrets d'application n°s 80-923 et 80-924 du 21 novembre 1980, n° 82-211 du 24 février 1982, no 82-723 du 13 août 1982, n° 82-1044 du 7 décembre 1982.

Loi n° 83-8 du 7 janvier 1983 relative à la répartition de compétences entre les communes, les départements, les régions et l'Etat.

Loi n° 83-360 du 12 juillet 1983 relative à la démocratisation des enquêtes publiques et à la protection de l'environnement.

Décret n° 69-607 du 13 juin 1969 portant application des articles 4 et 5-1 de la loi du 2 mai 1930 modifiée.

Décret n° 69-825 du 28 août 1969 portant déconcentration et unification des organismes consultatifs en matière d'opération immobilières, d'architecture et d'espaces protégés (modifiés par décrets des 21 mars 1972, 6 mai 1974 et 14 mai 1976).

Décret n° 79-180 du 6 mars 1979 instituant les services départementaux de l'architecture.

Décret n° 79-181 du 6 mars 1979 instituant des délégués régionaux à l'architecture et à l'environnement.

Décret n° 85-467 du 24 avril 1985 relatif au statut particulier du corps des inspecteurs généraux des monuments historiques chargés des sites et paysages.

Décret n° 88-1124 du 15 décembre 1988 relatif à la déconcentration de la délivrance de certaines autorisations requises par la loi du 2 mai 1930 dans les sites classés ou en instance de classement.

Code de l'urbanisme, articles L. 410-1, L. 421-1, L. 422-2, L. 430-8, R. 410-4, R. 410-13, R. 421-19, R. 421-36, R. 421-38-5, R. 421-38-6, R. 421-38-8, R. 422-8, R. 430-10, R. 430-12, R. 430-15-7, R. 430-26, R. 430-27, R. 442-4-8, R. 442-4-9, R. 442-6, R. 443-9, R. 443-10.

Circulaire du 19 novembre 1979 relative à l'application du titre II de la loi n° 67-1174 du 28 décembre 1967 modifiant la loi du 2 mai 1930 sur les sites.

Circulaire n° 88-101 du 19 décembre 1988 relative à la déconcentration de la délivrance de certaines autorisations requises par la loi du 2 mai 1930.

Circulaire du 2 décembre 1977 (ministère de la culture et de l'environnement) relative au report des servitudes d'utilité publique concernant les monuments historiques et les sites, en annexe des plans d'occupation des sols.

Circulaire n° 80-51 du 15 avril 1980 (ministère de l'environnement et du cadre de vie) relative à la responsabilité des délégués régionaux à l'architecture et à l'environnement en matière de protection des sites, abords et paysages.

Ministère de l'équipement, du logement, des transports et de la mer, direction de l'architecture et de l'urbanisme (sous-direction des espaces protégés).

II. - PROCÉDURE D'INSTITUTION

A. - PROCÉDURE

a) *Inscription sur l'inventaire des sites* ° 69-603

(Décret du 13 juin 1969)

Sont susceptibles d'être portés sur cet inventaire, les monuments naturels et les sites qui ne présentent pas un intérêt exceptionnel mais dont l'évolution doit être rigoureusement suivie sur le plan paysager, non seulement du point de vue de la qualité de l'architecture, mais également de nombreux autres composants du paysage. L'autorité administrative a le pouvoir d'inscrire sur l'inventaire des sites, non seulement les terrains présentant en eux-mêmes du point de vue historique, scientifique, légendaire ou pittoresque un intérêt général, mais aussi dans la mesure où la nature du site le justifie, les parcelles qui contribuent à la sauvegarde de ces sites (Conseil d'Etat, 10 octobre 1973, S.C.I. du 27-29, rue Molitor : Dr. adm. 1973, n° 324).

Cette procédure peut ouvrir la voie à un classement ultérieur.

L'inscription est prononcée par arrêté du ministre dans les attributions duquel le site se trouve placé, sur proposition ou après avis de la commission départementale des sites.

Le consentement des propriétaires n'est pas demandé (Conseil d'Etat, 13 mars 1935, époux Moranville : leb., p. 325 ; 23 février 1949, Angelvy : leb., p. 767), mais l'avis de la (ou les) commune(s) intéressée(s) est requis avant consultation de la commission départementale des sites.

Si le maire ne fait pas connaître au préfet la réponse du conseil municipal dans le délai de trois mois à compter de la réception de la demande d'avis, cette réponse est réputée favorable (art. 1er du décret du 13 juin 1969).

L'arrêté ne comporte pas nécessairement la liste des parcelles cadastrales inscrites sur l'inventaire ; des limites naturelles dès lors qu'elles s'appuient sur une délimitation cadastrale (rivières, routes...) peuvent être utilisées

S'agissant de la motivation de l'arrêté, le Conseil d'Etat dans une décision du 26 juillet 1985, Mme Robert Margat (Dr. adm. 1985, n° 510), confirmée par une autre décision en date du 7 novembre 1986 Geouffre de la Pradelle (AJDA 1987, p. 124, note X. Prétot), a jugé qu'une décision de classement d'un site ne présentant pas le caractère d'une décision administrative individuelle et que la circulaire de 1980 n'ayant pas valeur réglementaire, cette décision n'avait pas à être motivée. Cette jurisprudence doit être transposée pour la procédure d'inscription sur l'inventaire des sites.

b) *Classement du site*

Sont susceptibles d'être classés, les sites dont l'intérêt paysager est exceptionnel et qui méritent à cet égard d'être distingués et intégralement protégés et les sites présentant un caractère remarquable, qu'il soit artistique, historique, scientifique, légendaire ou pittoresque, qu'il convient de maintenir en l'état sauf si le ministre, dans les attributions duquel le site se trouve placé, autorise expressément la modification.

L'initiative du classement peut émaner de la commission départementale des sites.

Le classement est prononcé après enquête administrative dirigée par le préfet et après avis de la commission départementale des sites.

Le préfet désigne le chef de service chargé de conduire la procédure et fixe la date à laquelle celle-ci doit être ouverte et sa durée qui est comprise entre quinze et trente jours. Pendant la période de vingt jours consécutive à la fin de l'enquête, toute personne concernée par le projet peut faire valoir ses observations.

L'arrêté indique les heures et les lieux où le public peut prendre connaissance du projet de classement qui comporte une notice explicative contenant l'objet de la mesure de protection et éventuellement les prescriptions particulières de classement et un plan de délimitation du site.

Cet arrêté est inséré dans deux journaux dont au moins un quotidien dont la distribution est assurée dans les communes intéressées. Il est en outre publié dans ces communes par voie d'affichage (art. 4 du décret du 13 juin 1969).

Lorsque les propriétaires ont donné leur consentement, le classement est prononcé par arrêté du ministre compétent (classement amiable) sans que l'avis de la commission supérieure des sites soit obligatoire.

Si le consentement de tous les propriétaires n'est pas acquis, le classement est prononcé après avis de la commission supérieure des sites, par décret en Conseil d'Etat (classement d'office).

Lorsque le site est compris dans le domaine public ou privé de l'Etat, le ministre dans les attributions duquel le site se trouve placé et le ministre des finances donnent leur accord, le site est classé par arrêté du ministre compétent. Dans le cas contraire (accords non obtenus), le classement est prononcé par décret en Conseil d'Etat.

Lorsque le site est compris dans le domaine public ou privé d'un département, d'une commune ou appartient à un établissement public, le classement est prononcé par arrêté du ministre compétent si la personne publique propriétaire consent à ce classement. Dans le cas contraire, il est prononcé par décret en Conseil d'Etat après avis de la commission supérieure des sites.

Le classement d'un lac privé ou d'un cours d'eau dont le lit est propriété privée, nécessite, lorsqu'il peut produire une énergie électrique permanente (été comme hiver) d'au moins 50 kilowatts, l'avis des ministres intéressés (art. 6 et 8 de la loi du 2 mai 1930).

Cet avis doit être formulé dans un délai de trois mois. En cas d'accord entre les ministres, le classement est prononcé par arrêté, dans le cas contraire par décret en Conseil d'Etat.

La protection d'un site ou d'un monument naturel peut faire l'objet d'un projet de classement. Dans ce cas, les intéressés sont invités à présenter leurs observations. Pour ce faire, une enquête publique est prévue, dont les modalités sont fixées par le décret du 13 juin 1969 dans son article 4.

c) Zones de protection (Titre III, loi du 2 mai 1930)

La loi du 2 mai 1930 dans son titre III avait prévu l'établissement d'une zone de protection autour des monuments classés ou des sites classés ou inscrits, lorsque la protection concernait des paysages très étendus et que leur classement aurait dépassé le but à atteindre ou encore aurait été trop onéreux.

La loi n° 83-8 du 7 janvier 1983 abroge les articles 17 à 20 et 28 de la loi du 2 mai 1930, relatifs à la zone de protection de cette loi. Toutefois, les zones de protection créées en application de la loi de 1930 continuent à produire leurs effets jusqu'à leur suppression ou leur remplacement par des zones de protection du patrimoine architectural et urbain.

B. – INDEMNISATION

a) Inscription sur l'inventaire des sites

Aucune indemnité n'est prévue compte tenu qu'il s'agit de servitudes peu gênantes pour les propriétaires.

b) Classement

Peut donner lieu à indemnité au profit des propriétaires s'il entraîne une modification de l'état ou de l'utilisation des lieux déterminant un préjudice direct, matériel et certain. La demande doit être présentée par le propriétaire dans le délai de six mois à dater de la mise en demeure.

A défaut d'accord amiable, l'indemnité est fixée par le juge de l'expropriation.

c) Zone de protection

L'indemnité est prévue comme en matière de classement, mais le propriétaire dispose d'un délai d'un an après la notification du décret pour faire valoir ses réclamations devant les tribunaux judiciaires.

C. - PUBLICITÉ

a) Inscription sur l'inventaire des sites

Insertion de l'arrêté prononçant l'inscription dans deux journaux dont au moins un quotidien dont la distribution est assurée dans les communes intéressées.

L'insertion est renouvelée au plus tard le dernier jour du mois qui suit la première publication.

Affichage en mairie et à tout autre endroit habituellement utilisé pour l'affichage des actes publics, pour une durée qui ne peut être inférieure à un mois.

Publication annuelle au *Journal officiel* de la République française et insertion au recueil des actes administratifs du département.

La décision d'inscription est notifiée aux propriétaires (lorsque leur nombre est inférieur à cent) des parcelles concernées, faute de quoi la décision ne leur serait pas opposable (Conseil d'Etat, 6 octobre 1976, ministre des aff. cult. et assoc. des habitants de Roquebrune ; Conseil d'Etat, 14 décembre 1981, Société centrale d'affichage et de publicité : Leb., p. 466).

Une publicité collective peut être substituée à la notification individuelle dans les cas où le nombre de propriétaires est supérieur à cent ou lorsque l'administration est dans l'impossibilité de connaître l'identité ou le domicile des propriétaires (art. 4 nouveau de la loi du 2 mai 1930, loi du 28 décembre 1967, article 2 du décret du 13 juin 1969). Cette publicité est réalisée à la diligence du préfet.

b) *Classement*

Publication au *Journal officiel* de la République française.

Notification au propriétaire lorsque la décision comporte des prescriptions particulières tendant à modifier l'état ou l'utilisation des lieux (décret n° 69-607 du 13 juin 1969).

c) *Zone de protection*

La publicité est la même que pour le classement.

III. - EFFETS DE LA SERVITUDE

A. - PRÉROGATIVES DE LA PUISSANCE PUBLIQUE

1° Prérogatives exercées directement par la puissance publique

a) *Inscription sur l'inventaire des sites*

Si le propriétaire a procédé à des travaux autres que l'exploitation courante ou l'entretien normal sans en avoir avisé le maire 4 mois à l'avance, l'interruption des travaux peut être ordonnée, soit sur réquisition du ministère public agissant à la requête du maire, du fonctionnaire compétent ou de l'une des associations visées à l'article L. 480-1 du code de l'urbanisme, soit même d'office, par le juge d'instruction saisi des poursuites ou par le tribunal correctionnel.

Le maire peut également, si l'autorité judiciaire ne s'est pas encore prononcée, ordonner par arrêté motivé l'interruption des travaux.

Le maire peut être chargé de l'exécution de la décision judiciaire et prendre toute mesure de coercition nécessaire notamment procéder à la saisie des matériaux approvisionnés ou du matériel de chantier (art. 22 nouveau de la loi du 28 décembre 1967).

b) *Instance de classement d'un site*

Si une menace pressante pèse sur un site, le ministre peut ouvrir une instance de classement, sans instruction préalable. Cette mesure conservatoire s'applique immédiatement, dès notification au préfet et au propriétaire. Lorsque l'identité ou le domicile du propriétaire sont inconnus, la notification est valablement faite au maire qui en assure l'affichage et, le cas échéant, à l'occupant des lieux.

L'instance de classement vaut pendant une année et emporte tous les effets du classement (art. 9 de la loi du 2 mai 1930, arrêts du Conseil d'Etat du 24 novembre 1978, Dame Lamarche Jacomet, et 12 octobre 1979, commune de Trégastel : Dr. adm. 1979, n° 332).

Elle a pour objet, non de subordonner la validité du classement à la notification du projet aux propriétaires intéressés, mais de conférer à l'administration la faculté de faire obstacle à la modification de l'état ou de l'aspect des lieux, dès avant l'intervention de l'arrêté ou du décret prononçant le classement (Conseil d'Etat, 31 mars 1978, société Cap-Bénat).

2° Obligations de faire imposées au propriétaire

a) Inscription sur l'inventaire des sites

(Art. 4, loi du 2 mai 1930)

Obligation pour le propriétaire d'aviser le préfet quatre mois à l'avance de son intention d'entreprendre des travaux autres que ceux d'exploitation courante ou d'entretien normal (art. 4 de la loi du 2 mai 1930, art. 3 de la loi du 28 décembre 1967 et circulaire du 19 novembre 1969).

A l'expiration de ce délai, le silence de l'administration équivaut à une acceptation ; le propriétaire peut alors entreprendre les travaux envisagés, sous réserve du respect des règles relatives au permis de construire.

Lorsque l'exécution des travaux nécessitent la délivrance d'un permis de construire, la demande de permis tient lieu de la déclaration préalable prévue à l'article 4 de la loi du 2 mai 1930. Le permis de construire est délivré après avis de l'architecte des bâtiments de France ; cet avis est réputé favorable faute de réponse dans le délai d'un mois suivant la transmission de la demande de permis de construire par l'autorité chargée de son instruction, sauf si l'architecte des bâtiments de France fait connaître dans ce délai, par une décision motivée, à cette autorité, son intention d'utiliser un délai plus long qui ne peut en tout état de cause excéder deux mois (art. R. 421-38-5 du code de l'urbanisme).

Lorsque l'exécution des travaux est subordonnée à la délivrance d'un permis de démolir, la demande de permis tient lieu de la déclaration préalable prévue à l'article 4 de la loi du 2 mai 1930 (art. L. 430-8 du code de l'urbanisme). Dans ce cas le permis de démolir doit être conforme à l'avis du ministre chargé des sites, ou de son délégué (art. R. 430-12 du code de l'urbanisme). En outre, le ministre chargé de l'urbanisme peut, soit d'office, soit à la demande d'un autre ministre, évoquer tout dossier et prendre les décisions nécessaires conjointement avec le ministre intéressé (art. R. 430-15-7 du code de l'urbanisme).

Lorsqu'un immeuble menaçant ruine est situé dans un site inscrit, sa réparation ou sa démolition ne peut être ordonnée par le maire conformément aux articles L. 511-1 et L. 511-2 du code de la construction et de l'habitation, qu'après avis de l'architecte des bâtiments de France. Cet avis est réputé délivré en l'absence de réponse dans le délai de huit jours. En cas de péril imminent donnant lieu à application de la procédure prévue à l'article L. 511-3 du code de la construction et de l'habitation, le maire informe l'architecte des bâtiments de France en même temps qu'il adresse l'avertissement au propriétaire (art. R. 430-26 du code de l'urbanisme).

Lorsqu'un immeuble insalubre est situé dans un site inscrit, sa démolition ne peut être ordonnée par le préfet en application de l'article 28 du code de la santé publique qu'après avis de l'architecte des bâtiments de France. Cet avis est réputé délivré en l'absence de réponse dans un délai de quinze jours (art. R. 430-27 du code de l'urbanisme).

Lorsque l'exécution des travaux est subordonnée à la délivrance d'une autorisation d'utilisation du sol en application des dispositions du titre II du livre IV de la deuxième partie du code de l'urbanisme, la demande d'autorisation tient lieu de la déclaration préalable (art. 1^{er} du décret n° 77-734 du 7 juillet 1977 modifiant l'article 17 *bis* du décret n° 70-288 du 31 mars 1970).

La décision est de la compétence du maire.

L'administration ne peut s'opposer aux travaux qu'en ouvrant une instance de classement.

Lorsque les travaux sont exemptés de permis de construire, mais soumis au régime de déclaration en application de l'article L. 422-2 du code de l'urbanisme, le service instructeur consulte les autorités mentionnées à l'article R. 421-38-5 du code de l'urbanisme. Les autorités ainsi consultées font connaître à l'autorité compétente leur opposition ou les prescriptions qu'elles demandent dans un délai d'un mois à dater de la réception de la demande d'avis par l'autorité consultée. A défaut de réponse dans ce délai, elles sont réputées avoir émis un avis favorable (art. R. 422-8 du code de l'urbanisme).

*b) Classement d'un site et instance de classement (Art. 9
et 12 de la loi du 2 mai 1930)*

Obligation pour le propriétaire d'obtenir une autorisation avant l'exécution de tous les travaux susceptibles de détruire ou de modifier l'état ou l'aspect des lieux. Cette disposition vise notamment, la construction (interdiction de bâtir, règles de hauteur, aspect extérieur des immeubles), la transformation, la démolition d'immeubles, l'ouverture de carrières, la transformation des lignes aériennes de distribution électrique ou téléphonique, etc.

Cette autorisation spéciale est délivrée soit :

- par le préfet pour les ouvrages mentionnés à l'article R. 421-1 du code de l'urbanisme à l'exception de ceux prévus au 2 de cet article, pour les constructions et travaux ou ouvrages exemptés de permis de construire en application du deuxième alinéa de l'article R. 422-1 et de l'article R. 422-2 du code de l'urbanisme, pour l'édification ou la modification des clôtures ;
- par le ministre chargé des sites dans tous les autres cas, ainsi que lorsque ce ministre a décidé d'évoquer le dossier (art. 2 du décret n° 88-1124 du 15 décembre 1988 modifiant l'article 9 de la loi du 2 mai 1930).

La commission départementale des sites et éventuellement la commission supérieure doivent être consultées préalablement à la décision ministérielle.

Le permis de construire étant subordonné à un accord exprès, le pétitionnaire ne pourra bénéficier d'un permis tacite (art. R.421-12 et R. 421-19 du code de l'urbanisme).

Lorsque les travaux sont exemptés de permis de construire mais soumis au régime de déclaration en application de l'article L. 422-2 du code de l'urbanisme, le service instructeur consulte les autorités mentionnées à l'article R. 421-38-6 II du code de l'urbanisme.

Les autorités ainsi consultées font connaître à l'autorité compétente leur opposition ou les prescriptions qu'elles demandent dans un délai d'un mois à dater de la réception de la demande d'avis par l'autorité consultée. A défaut de réponse dans ce délai, elles sont réputées avoir émis un avis favorable (art. R. 422-8 du code de l'urbanisme).

La démolition des immeubles dans les sites classés demeure soumise aux dispositions de la loi du 2 mai 1930 modifiée (art. L. 430-1, dernier alinéa, du code de l'urbanisme).

Lorsque les travaux projetés nécessitent une autorisation au titre des installations et travaux divers du code de l'urbanisme, l'autorisation exigée par l'article R. 442-2 du code de l'urbanisme tient lieu de l'autorisation exigée en vertu de l'article 9 (instance de classement) et 12 (classement) de la loi du 2 mai 1930 sur les sites, et ce sur les territoires mentionnés à l'article R 442-1 dudit code, où s'appliquent les dispositions de l'article R. 442-2 du code de l'urbanisme.

Dans les communes où un plan d'occupation des sols n'a pas été approuvé, cette autorisation est délivrée par le préfet (art. R. 442-6-4 [3°] du code de l'urbanisme).

Obligation pour le vendeur de prévenir l'acquéreur de l'existence de la servitude et de signaler l'aliénation au ministre compétent.

Obligation pour le propriétaire à qui l'administration a notifié l'intention de classement de demander une autorisation avant d'apporter une modification à l'état des lieux et à leur aspect, et ce pendant une durée de douze mois à dater de la notification (mesures de sauvegarde : art. 9 nouveau de la loi du 2 mai 1930, loi du 28 décembre 1967).

*c) Zone de protection du site (Art. 17 de
la loi du 2 mai 1930)*

Les effets de l'établissement d'une zone varient selon les cas d'espèce, puisque c'est le décret de protection qui détermine exactement les servitudes imposées au fonds.

Lorsque les travaux nécessitent un permis de construire, le dit permis ne peut être délivré qu'avec l'accord exprès du ministre chargé des sites ou de leur délégué ou encore de l'autorité mentionnée dans le décret instituant la zone de protection (art. R. 421-38-6 du code de l'urbanisme).

Le pétitionnaire ne pourra bénéficier d'un permis de construire tacite (art. R. 421-12 et R. 421-19 du code de l'urbanisme).

Lorsque les travaux sont soumis au régime de déclaration en application de l'article L. 422-2 du code de l'urbanisme, le service instructeur consulte les autorités mentionnées à l'article R. 421-38-6 II du code de l'urbanisme. Les autorités ainsi consultées font connaître à

l'autorité compétente leur opposition ou les prescriptions qu'elles demandent dans un délai d'un mois à dater de la réception de la demande d'avis par l'autorité consultée. A défaut de réponse dans ce délai, elles sont réputées avoir émis un avis favorable (art. R. 422-8 du code de l'urbanisme).

Le permis de démolir visé aux articles L. 430-1 et suivants du code de l'urbanisme, tient lieu de l'autorisation de démolir prévue par la loi du 2 mai 1930 sur les sites (article L. 430-1 du code de l'urbanisme). Dans ce cas, le permis de démolir doit être conforme à l'avis du ministre des sites ou de son délégué.

B. - LIMITATIONS AU DROIT D'UTILISER LE SOL

1°. Obligations passives

a) *Inscription sur l'inventaire des sites*

Interdiction de toute publicité, sauf dérogation (dans les formes prévues à la section 4 de la loi n° 79-1150 du 29 décembre 1979 relative à la publicité, aux enseignes et préenseignes, modifiée par la loi n° 85-729 du 18 juillet 1985) dans les sites inscrits à l'inventaire et dans les zones de protection délimitées autour de ceux-ci (art. 7 de la loi de 1979).

Les préenseignes sont soumises aux dispositions mentionnées ci-dessus concernant la publicité (art. 18 de la loi du 29 décembre 1979).

L'installation des enseignes est soumise à autorisation dans les zones visées ci-dessus (art. 17 de la loi du 29 décembre 1979).

Interdiction d'établir des campings sauf autorisation préfectorale (décret n° 59-275 du 7 février 1959 et décret d'application n° 68-134 du 9 février 1968) ou de créer des terrains aménagés en vue du stationnement des caravanes (art. R. 443.9 du code de l'urbanisme). Obligation pour le maire de faire connaître par affichage et panneaux ces réglementations.

b) *Classement du site et instance de classement*

Interdiction de toute publicité sur les monuments naturels et dans les sites classés (art. 4 de la loi du 29 décembre 1979). Les préenseignes sont soumises à la même interdiction (art. 18 de la loi du 29 décembre 1979).

L'installation d'une enseigne est soumise à autorisation dans les zones visées ci-dessus (art. 17 de la loi du 29 décembre 1979).

Interdiction à quiconque d'acquérir un droit de nature à modifier le caractère et l'aspect des lieux.

Interdiction d'établir une servitude conventionnelle sauf autorisation du ministre compétent.

Interdiction d'établir des campings sauf autorisation ministérielle accordée après avis de la commission départementale et supérieure des sites (décret n° 59-275 du 7 février 1959 et décret d'application n° 68-134 du 9 février 1968), ou de créer des terrains aménagés en vue du stationnement des caravanes (art. R. 443-9 du code de l'urbanisme). Obligation pour le maire de faire connaître ces réglementations par affichage et panneaux.

c) *Zone de protection d'un site*

Obligation pour le propriétaire des parcelles situées dans une telle zone de se soumettre aux servitudes particulières à chaque secteur déterminé par le décret d'institution et relatives aux servitudes de hauteur, à l'interdiction de bâtir, à l'aspect esthétique des constructions... La commission supérieure des sites est, le cas échéant, consultée par les préfets ou par le ministre compétent préalablement aux décisions d'autorisation.

Interdiction de toute publicité, sauf dérogation dans les formes prévues à la section 4 de la loi du 29 décembre 1979, dans les zones de protection délimitées autour d'un site classé (art. 7 de la loi de 1979).

Les préenseignes sont soumises aux dispositions mentionnées ci-dessus, en ce qui concerne la publicité (art. 18 de la loi de 1979)

Interdiction en règle générale d'établir des campings et terrains aménagés en vue du stationnement des caravanes.

2° Droits résiduels du propriétaire

a) *Inscription sur l'inventaire des sites*

Possibilité pour le propriétaire de procéder à des travaux d'exploitation courante en ce qui concerne les fonds ruraux et d'entretien normal pour les édifices dans les conditions mentionnées au § A 2° a.

b) *Classement d'un site*

Possibilité pour le propriétaire de procéder aux travaux pour lesquels il a obtenu l'autorisation dans les conditions visées au § A 2° b.

LOI DU 2 MAI 1930

relative à la protection des monuments naturels et des sites de caractère artistique, historique, scientifique, légendaire ou pittoresque

(Journal officiel du 4 mai 1930)

TITRE I^{er} ORGANISMES

Art. 1^{er} (Ordonnance n° 45-2633 du 2 novembre 1945, art. 1^{er}). - « Il est institué dans chaque département une commission dite commission des sites, perspectives et paysages. »

(2^e alinéa abrogé par l'article 1^{er} du décret n° 70-288 du 31 mars 1970.)

Art. 2. - (Abrogé par l'article 1^{er} du décret n° 70-288 du 31 mars 1970.)

Art. 3. - (Ordonnance n° 45-2633 du 2 novembre 1945, art. 3.) - « Il est institué auprès du ministre des affaires culturelles une commission dite commission supérieure des sites, perspectives et paysages. »

(2^e et 3^e alinéas abrogés par l'article 1^{er} du décret n° 70-288 du 31 mars 1970.)

(Ordonnance n° 45-2633 du 2 novembre 1945, art. 3.) - « La composition et les modalités de fonctionnement de la commission supérieure des sites, perspectives et paysages et de la section permanente sont déterminées par le règlement d'administration publique prévu à l'article 27 ci-après. »

TITRE II

INVENTAIRE ET CLASSEMENT DES MONUMENTS NATURELS ET DES SITES

Art. 4 (Loi n° 67-1174 du 28 décembre 1967, art. 3). - Il est établi dans chaque département une liste des monuments naturels et des sites dont la conservation ou la préservation présente, au point de vue artistique, historique, scientifique, légendaire ou pittoresque, un intérêt général.

La commission départementale des sites, perspectives et paysages prend l'initiative des inscriptions qu'elle juge utiles et donne son avis sur les propositions d'inscription qui lui sont soumises, après en avoir informé le conseil municipal de la commune intéressée et avoir obtenu son avis.

L'inscription sur la liste est prononcée par arrêté du ministre des affaires culturelles. Un décret en Conseil d'Etat fixe la procédure selon laquelle cette inscription est notifiée aux propriétaires ou fait l'objet d'une publicité. La publicité ne peut être substituée à la notification que dans les cas où celle-ci est rendue impossible du fait du nombre élevé de propriétaires d'un même site ou monument naturel, ou de l'impossibilité pour l'administration de connaître l'identité ou le domicile du propriétaire.

L'inscription entraîne, sur les terrains compris dans les limites fixées par l'arrêté, l'obligation pour les intéressés de ne pas procéder à des travaux autres que ceux d'exploitation courante en ce qui concerne les fonds ruraux et d'entretien normal en ce qui concerne les constructions, sans avoir avisé, quatre mois d'avance, l'administration de leur intention.

Art. 5. - Les monuments naturels et les sites inscrits ou non sur la liste dressée par la commission départementale peuvent être classés dans les conditions et selon les distinctions établies par les articles ci-après.

La commission départementale des monuments naturels et des sites prend l'initiative des classements qu'elle juge utile et donne son avis sur les propositions de classement qui lui sont soumises.

Lorsque la commission supérieure est saisie directement d'une demande de classement, celle-ci est renvoyée à la commission départementale aux fins d'instruction et, le cas échéant, de propositions de classement. En cas d'urgence, le ministre fixe à la commission départementale un délai pour émettre son avis. Faute par elle de se prononcer dans ce délai, le ministre consulte la commission supérieure et donne à la demande la suite qu'elle comporte.

Art. 5-1 (Loi n° 67-1174 du 28 décembre 1967, art. 4). - Lorsqu'un monument naturel ou un site appartenant en tout ou partie à des personnes autres que celles énumérées aux articles 6 et 7 fait l'objet d'un projet de classement, les intéressés sont invités à présenter leurs observations selon une procédure qui sera fixée par décret en Conseil d'Etat.

Art. 6. - Le monument naturel ou le site compris dans le domaine public ou privé de l'Etat est classé par arrêté du ministre des affaires culturelles, en cas d'accord avec le ministre dans les attributions duquel le monument naturel ou le site se trouve placé, ainsi qu'avec le ministre des finances.

Il en est de même toutes les fois qu'il s'agit de classer un lac ou un cours d'eau susceptible de produire une puissance permanente de 50 kilowatts d'énergie électrique.

Dans le cas contraire, le classement est prononcé par un décret en Conseil d'Etat.

Art. 7. - Le monument naturel ou le site compris dans le domaine public ou privé d'un département ou d'une commune ou appartenant à un établissement public est classé par arrêté du ministre des affaires culturelles, s'il y a consentement de la personne publique propriétaire.

Dans le cas contraire, le classement est prononcé, après avis de la commission supérieure des monuments naturels et des sites, par un décret en Conseil d'Etat.

Art. 8 (*Loi n° 67-1174 du 28 décembre 1967, art. 5*). - Le monument naturel ou le site appartenant à toute autre personne que celles énumérées aux articles 6 et 7 est classé par arrêté du ministre des affaires culturelles, après avis de la commission départementale des sites, perspectives et paysages, s'il y a consentement du propriétaire. L'arrêté détermine les conditions du classement.

A défaut du consentement du propriétaire, le classement est prononcé, après avis de la commission supérieure, par décret en Conseil d'Etat. Le classement peut donner droit à indemnité au profit du propriétaire s'il entraîne une modification à l'état ou à l'utilisation des lieux déterminant un préjudice direct, matériel et certain.

La demande d'indemnité doit être produite dans le délai de six mois à dater de la mise en demeure faite au propriétaire de modifier l'état ou l'utilisation des lieux en application des prescriptions particulières de la décision de classement. A défaut d'accord amiable, l'indemnité est fixée par le juge de l'expropriation.

Si le Gouvernement entend ne pas donner suite au classement d'office dans les conditions ainsi fixées, il peut, à tout moment de la procédure, et au plus tard dans le délai de trois mois à compter de la notification de la décision judiciaire, abroger le décret de classement.

Le classement d'un lac ou d'un cours d'eau pouvant produire une énergie électrique permanente d'au moins 50 kilowatts ne pourra être prononcé qu'après avis des ministres intéressés. Cet avis devra être formulé dans le délai de trois mois, à l'expiration duquel il pourra être passé outre.

En cas d'accord avec les ministres intéressés, le classement peut être prononcé par arrêté du ministre des affaires culturelles. Dans le cas contraire, il est prononcé par décret en Conseil d'Etat.

Art. 8 bis (Abrogé par l'article 41 de la loi n° 76-629 du 10 juillet 1976.)

Art. 9 (*Loi n° 67-1174 du 28 décembre 1967, art. 6*). - A compter du jour où l'administration des affaires culturelles notifie au propriétaire d'un monument naturel ou d'un site son intention d'en poursuivre le classement, aucune modification ne peut être apportée à l'état des lieux ou à leur aspect pendant un délai de douze mois, sauf autorisation spéciale (*Décret n° 88-1124 du 15 décembre 1988, art. 1^{er}-a*) et sous réserve de l'exploitation courante des fonds ruraux et de l'entretien normal des constructions.

Lorsque l'identité ou le domicile du propriétaire sont inconnus, la notification est valablement faite au maire qui en assure l'affichage et, le cas échéant, à l'occupant des lieux.

Art. 10 (*Décret n° 59-89 du 7 janvier 1959, art. 16-1*). - Tout arrêté ou décret prononçant un classement est publié, par les soins de l'administration des affaires culturelles, au bureau des hypothèques de la situation de l'immeuble classé.

Cette publication qui ne donne lieu à aucune perception au profit du Trésor, est faite dans les formes et de la manière prescrites par les lois et règlements concernant la publicité foncière.

Art. 11. - Les effets du classement suivent le monument naturel ou le site classé, en quelques mains qu'il passe.

Quiconque aliène un monument naturel ou un site classé est tenu de faire connaître à l'acquéreur l'existence du classement.

Toute aliénation d'un monument naturel ou d'un site classé doit, dans les quinze jours de sa date, être notifiée au ministre des affaires culturelles par celui qui l'a consentie.

Art. 12 (*Loi n° 67-1174 du 28 décembre 1967, art. 7*). - Les monuments naturels ou les sites classés ne peuvent ni être détruits, ni être modifiés dans leur état ou leur aspect, sauf autorisation spéciale (*Décret n° 88-1124 du 15 décembre 1988, art. 1^{er}-b*).

Art. 13. - Aucun monument naturel ou site classé ou proposé pour le classement ne peut être compris dans une enquête aux fins d'expropriation pour cause d'utilité publique, qu'après que le ministre des affaires culturelles aura été appelé à présenter ses observations.

Nul ne peut acquérir par prescription, sur un monument naturel ou sur un site classé, de droit de nature à modifier son caractère ou à changer l'aspect des lieux.

Aucune servitude ne peut être établie par convention sur un monument naturel ou un site classé qu'avec l'agrément du ministre des affaires culturelles.

Art. 14 (*Décret n° 59-89 du 7 janvier 1959, art. 16-2*). - « Le déclassement total ou partiel d'un monument ou d'un site classé est prononcé, après avis des commissions départementale ou supérieure, par décret en Conseil d'Etat. Le déclassement est notifié aux intéressés et publié au bureau des hypothèques de la situation des biens, dans les mêmes conditions que le classement. »

Le décret de déclassement détermine, sur avis conforme du Conseil d'Etat, s'il y a lieu ou non à la restitution de l'indemnité prévue à l'article 8 ci-dessus.

Art. 15 (Abrogé par l'article 56 de l'ordonnance n° 58-997 du 23 octobre 1958.)

Art. 16. - A compter du jour où l'administration des affaires culturelles notifie au propriétaire d'un monument naturel ou d'un site non classé son intention d'en poursuivre l'expropriation, tous les effets du classement s'appliquent de plein droit à ce monument naturel ou à ce site. Ils cessent de s'appliquer si la déclaration d'utilité publique n'intervient pas dans les « douze mois » de cette notification. Lorsque l'utilité publique a été déclarée, l'immeuble peut être classé sans autre formalité par arrêté du ministre des affaires culturelles.

TITRE III

SITES PROTÉGÉS

(Articles 17 à 20 abrogés par la loi n° 83-8 du 7 janvier 1983) (1)

TITRE IV

DISPOSITIONS PÉNALES

Art. 21. (Loi n° 76-1285 du 31 décembre 1976, art. 48-1). - Sont punies d'une amende de (Loi n° 77-1468 du 30 décembre 1977, art. 6.) « 2 000 à 60 000 francs » les infractions aux dispositions des articles 4 (alinéa 4), 11 (alinéas 2 et 3) et 13 (alinéa 3) de la présente loi.

Sont punies des peines prévues à l'article L. 480-4 du code de l'urbanisme les infractions aux dispositions des articles 9 (alinéa 1) et 12 ainsi qu'aux prescriptions des décrets prévus à l'article 19 (alinéa 1) de la présente loi.

Les dispositions des articles L. 480-1, L. 480-2, L. 480-3 et L. 480-5 à L. 480-9 du code de l'urbanisme sont applicables aux infractions à l'alinéa 4 de l'article 4 de la présente loi et aux dispositions visées au précédent alinéa, sous la seule réserve des conditions suivantes :

Les infractions sont constatées en outre par les fonctionnaires et les agents commissionnés à cet effet par le ministre chargé des sites et par les fonctionnaires et agents commissionnaires et assermentés pour les infractions en matière forestière, de chasse et de pêche.

Pour l'application de l'article L. 480-5, le tribunal statue soit sur la mise en conformité des lieux avec les prescriptions formulées par le ministre chargé des sites, soit sur leur rétablissement dans leur état antérieur.

Le droit de visite prévu à l'article L. 460-1 du code de l'urbanisme est ouvert aux représentants du ministre chargé des sites ; l'article L. 480-12 est applicable.

(Les articles 21-1 à 21-8 sont abrogés par l'article 48-11 de la loi n° 76-1285 du 31 décembre 1976.)

Art. 22. - Quiconque aura intentionnellement détruit, mutilé ou dégradé un monument naturel ou un site classé ou inscrit sera puni des peines portées à l'article 257 du code pénal, sans préjudice de tous dommages-intérêts.

Art. 23. - L'article 463 du code pénal est applicable dans les cas prévus aux deux articles précédents.

TITRE V

DISPOSITIONS DIVERSES

Art. 24. - (Décret n° 65-515 du 30 juin 1965, art. 1er.) « L'établissement public institué par la loi du 10 juillet 1914 prend la dénomination de « Caisse nationale des monuments historiques et des sites. »

Elle peut recueillir et gérer des fonds destinés à être mis à la disposition du ministre des affaires culturelles en vue de la conservation ou de l'acquisition des monuments naturels et des sites classés ou proposés pour le classement.

(3è alinéa abrogé par l'article 8 du décret n° 65-515 du 30 juin 1965.)

Art. 25. - Les recettes de la Caisse nationale des monuments historiques et des sites seront déterminées par la prochaine loi de finances.

Art. 26. - Les dispositions de la présente loi sont applicables aux monuments naturels et aux sites régulièrement classés avant sa promulgation conformément aux dispositions de la loi du 21 avril 1906.

Il sera dressé, pour chacun de ces monuments naturels et de ces sites, un extrait de l'arrêté de classement reproduisant tout ce qui le concerne. Cet extrait sera transcrit au bureau des hypothèques de la situation de l'immeuble par les soins de l'administration des affaires culturelles. Cette transcription ne donnera lieu à aucune perception au profit du Trésor.

Dans un délai de trois mois, la liste des sites et monuments naturels classés avant la promulgation de la présente loi sera publiée au *Journal officiel*. Cette liste sera tenue à jour. Dans le courant du premier trimestre de chaque année sera publiée au *Journal officiel* la nomenclature des monuments naturels et des sites classés ou protégés au cours de l'année précédente.

Art. 27. - Un règlement d'administration publique (2) contresigné du ministre des finances et du ministre des affaires culturelles déterminera les détails d'application de la présente loi, et notamment la composition et le mode d'élection des membres, autres que les membres de droit, des commissions prévues aux

(1) Les articles 17 à 20 (titre III) sont abrogés par l'article 72 de la loi n° 83-8 du 7 janvier 1983. Toutefois les zones de protection créées en application des articles précités de la loi du 2 mai 1930 continuent à produire leurs effets jusqu'à leur suppression ou leur remplacement par des zones de protection du patrimoine architectural et urbain.

(2) Décret n° 70-288 du 31 mars 1970.

articles 1^{er} et 3, ainsi que les dispositions spéciales relatives à la commission des monuments naturels et des sites du département de la Seine, les attributions de la section permanente des commissions départementales et les indemnités de déplacement qui pourront être allouées aux membres des différentes commissions (1).

Art. 28. *(Abrogé par la loi n° 83-8 du 7 janvier 1983, art. 72.)*

Art. 29. *(Implicitement abrogé depuis l'accession à l'indépendance des anciennes colonies et de l'Algérie.)*

Art. 30. - La loi du 21 avril 1906 organisant la protection des sites et monuments naturels de caractère artistique est abrogée.

(1) Décret n° 68-642 du 9 juillet 1968.

DÉCRET N° 69-607 DU 13 JUIN 1969
portant application des articles 4 et 5-1 de la loi modifiée du
2 mai 1930 sur la protection des sites

(Journal officiel du 17 juin 1969)

Le Premier ministre,

Sur le rapport du ministre d'Etat chargé des affaires culturelles, du garde des sceaux, ministre de la justice, du ministre de l'intérieur, du ministre de l'économie et des finances, du ministre de l'équipement et du logement et du ministre de l'agriculture,

Vu la loi du 2 mai 1930 réorganisant la protection des monuments naturels et des sites, modifiée notamment par le titre II de la loi n° 67-1174 du 28 décembre 1967 ;

Vu la loi n° 65-947 du 10 novembre 1965 étendant aux départements d'outre-mer le champ d'application de plusieurs lois relatives à la protection des sites et des monuments historiques ;

Vu le décret n° 47-593 du 23 août 1947 portant règlement d'administration publique pour l'application de la loi du 2 mai 1930, modifié par le décret n° 58-102 du 31 janvier 1958 ;

Vu le décret n° 66-649 du 26 août 1966 étendant aux départements d'outre-mer certaines dispositions de caractère réglementaire relatives à la protection des sites et des monuments historiques ;

Vu le décret n° 67-300 du 30 mars 1967 étendant aux départements d'outre-mer les décrets pris pour l'application de plusieurs lois relatives à la protection des sites et des monuments historiques ;

Le Conseil d'Etat (section de l'intérieur) entendu,

Décète :

Art. 1^{er}. - Le préfet communique la proposition d'inscription à l'inventaire des sites et monuments naturels pour avis du conseil municipal aux maires des communes dont le territoire est concerné par ce projet.

Si le maire ne fait pas connaître au préfet la réponse du conseil municipal dans le délai de trois mois à compter de la réception de la demande d'avis, cette réponse est réputée favorable.

Art. 2. - L'arrêté prononçant l'inscription sur la liste est notifié par le préfet aux propriétaires du monument naturel ou du site.

Toutefois, lorsque le nombre de propriétaires intéressés par l'inscription d'un même site ou monument naturel est supérieur à cent, il peut être substitué à la procédure de notification individuelle une mesure générale de publicité dans les conditions fixées à l'article 3.

Il est procédé également par voie de publicité lorsque l'administration est dans l'impossibilité de connaître l'identité ou le domicile des propriétaires.

Art. 3. - Les mesures de publicité prévues à l'article 2 (alinéas 2 et 3 ci-dessus) sont accomplies à la diligence du préfet, qui fait procéder à l'insertion de l'arrêté prononçant l'inscription dans deux journaux dont au moins un quotidien dont la distribution est assurée dans les communes intéressées. Cette insertion doit être renouvelée au plus tard le dernier jour du mois qui suit la première publication.

L'arrêté prononçant l'inscription est en outre publié dans ces communes, pendant une durée qui ne peut être inférieure à un mois, par voie d'affichage à la mairie et tous autres endroits habituellement utilisés pour l'affichage des actes publics ; l'accomplissement de ces mesures de publicité est certifié par le maire, qui en informe aussitôt le préfet.

L'arrêté prononçant l'inscription est ensuite publié au Recueil des actes administratifs du département. Il prend effet à la date de cette publication.

Art. 4. - L'enquête prévue à l'article 5-1 de la loi du 2 mai 1930 préalablement à la décision de classement est organisée par un arrêté du préfet qui désigne le chef de service chargé de conduire la procédure et fixe la date à laquelle celle-ci doit être ouverte et sa durée qui ne peut être inférieure à quinze jours ni supérieure à trente jours.

Cet arrêté précise les heures et les lieux où le public peut prendre connaissance du projet de classement qui comporte :

1° Une notice explicative indiquant l'objet de la mesure de protection, et éventuellement les prescriptions particulières de classement ;

2° Un plan de délimitation du site.

Ce même arrêté est inséré dans deux journaux dont au moins un quotidien dont la distribution est assurée dans les communes intéressées. Il est en outre publié dans ces communes par voie d'affichage ; l'accomplissement de ces mesures de publicité est certifié par le maire.

Art. 5. - Pendant un délai s'écoulant du premier jour de l'enquête au vingtième jour suivant sa clôture, toute personne intéressée peut adresser, par lettre recommandée avec demande d'avis de réception, des observations au préfet, qui en informe la commission départementale des sites, perspectives et paysages.

Pendant le même délai et selon les mêmes modalités, les propriétaires concernés font connaître au préfet, qui en informe la commission départementale des sites, perspectives et paysages, leur opposition ou leur consentement au projet de classement.

A l'expiration de ce délai, le silence du propriétaire équivaut à un défaut de consentement. Toutefois, lorsque l'arrêté de mise à l'enquête a été personnellement notifié au propriétaire, son silence à l'expiration du délai équivaut à un accord tacite.

Art. 6. - La décision de classement fait l'objet d'une publication au *Journal officiel*.

Art. 7. - Lorsque la décision de classement comporte des prescriptions particulières tendant à modifier l'état ou l'utilisation des lieux, elle doit être notifiée au propriétaire.

Cette notification s'accompagne de la mise en demeure d'avoir à mettre les lieux en conformité avec ces prescriptions particulières suivant les dispositions de l'article 8 (alinéa 3) de la loi du 2 mai 1930.

Art. 8. - La décision d'inscription ou de classement et le plan de délimitation du site seront reportés au plan d'occupation des sols du territoire concerné.

Art. 9. - Le ministre d'Etat chargé des affaires culturelles, le garde des sceaux, ministre de la justice, le ministre de l'intérieur, le ministre de l'économie et des finances, le ministre de l'équipement et du logement, le ministre de l'agriculture, le secrétaire d'Etat auprès du Premier ministre, chargé des départements et territoires d'outre-mer, le secrétaire d'Etat à l'intérieur et le secrétaire d'Etat à l'économie et aux finances sont chargés, chacun en ce qui le concerne, de l'exécution du présent décret, qui sera publié au *Journal officiel* de la République française.

Fait à Paris, le 13 juin 1969.

DÉCRET N° 70-288 DU 31 MARS 1970

abrogeant certaines dispositions de la loi du 2 mai 1930 relative à la protection des monuments naturels et des sites de caractère artistique, historique, scientifique, légendaire ou pittoresque et portant règlement d'administration publique sur la composition et le fonctionnement des commissions départementales et de la commission supérieure instituée en application de ladite loi

(*Journal officiel* du 4 avril 1970)

TITRE III

(*Décret n° 77-49 du 19 janvier 1977. art. 8*)

DÉCLARATION PRÉALABLE DES PROJETS DE TRAVAUX DANS LES SITES INSCRITS A L'INVENTAIRE

Art. 17 *bis*. - La déclaration préalable, prévue à l'alinéa 4 de l'article 4 de la loi susvisée du 2 mai 1930, est adressée au préfet du département qui recueille l'avis de l'architecte des Bâtiments de France sur le projet.

(*Décret n° 77-734 du 7 juillet 1977, art. 1er.*) « Lorsque l'exécution des travaux est subordonnée à la délivrance d'un permis de construire ou d'un permis de démolir, la demande de permis tient lieu de la déclaration préalable.

« Lorsque l'exécution des travaux est subordonnée à la délivrance d'une autorisation d'utilisation du sol en application des dispositions du titre IV du livre IV de la deuxième partie du code de l'urbanisme, la demande d'autorisation tient lieu de la déclaration préalable. »

Art. 18. - Le ministre d'Etat chargé des affaires culturelles, le ministre de l'intérieur, le ministre de l'économie et des finances, le ministre délégué auprès du Premier ministre, chargé des départements et territoires d'outre-mer, et le secrétaire d'Etat auprès du Premier ministre, chargé de la fonction publique et des réformes administratives, sont chargés, chacun en ce qui le concerne, de l'exécution du présent décret, qui sera publié au *Journal officiel* de la République française.

Fait à Paris, le 31 mars 1970.

EL3

COURS D'EAU DOMANIAUX, LACS ET PLANS D'EAU DOMANIAUX

I. - GÉNÉRALITÉS

Servitudes de halage et de marchepied.

Servitudes à l'usage des pêcheurs.

Code du domaine public fluvial et de la navigation intérieure, articles 1^{er} à 4, 15, 16 et 22.

Code rural, article 431 (art. 4 de la loi n° 84-512 du 29 juin 1984, modifiant l'ancien article 424 du code rural instituant une servitude à l'usage des pêcheurs).

Loi locale du 2 juillet 1891 modifiée par la loi locale du 22 avril 1902 sur l'usage et la répartition des eaux, validée par l'article 7, § 5, de la loi française du 1^{er} juin 1924 et règlement d'application du 14 février 1892, § 39 et 41, applicables aux départements du Bas-Rhin, du Haut-Rhin et de la Moselle.

Circulaire n° 73-14 du 26 janvier 1973 (aménagement du territoire, équipement, logement et tourisme) relative à la servitude de marchepied.

Circulaire n° 78-95 du 6 juillet 1978 relative aux servitudes d'utilité publique affectant l'utilisation du sol et concernant les cours d'eau (report dans les plans d'occupation des sols).

Circulaire n° 80-7 du 8 janvier 1980 pour l'application du décret n° 79-1152 du 28 décembre 1979 (ministère de l'intérieur).

Conservation du domaine public fluvial.

Code du domaine public fluvial et de la navigation intérieure, article 28.

Ministère des transports (direction des transports terrestres, bureau de la gestion du domaine).

II - PROCÉDURE D'INSTITUTION

A. - PROCÉDURE

Application des dispositions du code du domaine public fluvial et de la navigation intérieure concernant ces servitudes :

- aux cours d'eau navigables (servitude de halage de 7,80 mètres, de marchepied de 3,25 mètres, article 15 dudit code) ;
- aux cours d'eau domaniaux rayés de la nomenclature des voies navigables ou flottables, et demeurant classés dans le domaine public (servitudes de marchepied de 3,25 mètres sur les deux rives, article 15 du code du domaine public fluvial et de la navigation intérieure) ;
- aux lacs domaniaux, article 15 du code du domaine public fluvial et de la navigation intérieure (servitudes de marchepied de 3,25 mètres).

Application des dispositions de la loi locale du 2 juillet 1891 modifiée et du règlement du 14 février 1892, servitudes de halage de 7,80 mètres (maximum), de marchepied de 3,25 mètres (maximum), aux cours d'eau navigables ou flottables des départements du Bas-Rhin, du Haut-Rhin et de la Moselle.

Ces servitudes sont instituées à la demande de l'administration (art. 18 de la loi du 2 juillet 1891). En ce qui concerne le Rhin, cette servitude n'existe pas, la digue de protection, qui fait office de chemin de halage, étant propriété de l'Etat.

Application de l'article 431 du code rural (servitudes à l'usage des pêcheurs) : aux cours d'eau domaniaux et plans d'eau domaniaux (largeur de 3,25 mètres pouvant être ramenée à 1,50 mètre) et aux cours d'eau rayés de la nomenclature des voies navigables ou flottables (largeur de 1,50 mètre).

B. - INDEMNISATION

Indemnisation prévue pour les propriétaires riverains à raison des dommages qui leur sont occasionnés par l'institution des servitudes consécutives au classement ou à l'inscription à la nomenclature de la rivière ou du lac, sous déduction des avantages que peuvent leur procurer lesdits classement ou inscription dans la nomenclature (art. 19 du code du domaine public fluvial et de la navigation intérieure).

Indemnisation prévue, lorsque pour les besoins de la navigation, la servitude de halage est établie sur une rive où cette servitude n'existait pas (art. 19 du code du domaine public fluvial et de la navigation intérieure).

Les contestations relatives à cette indemnité sont jugées par la juridiction compétente en matière d'expropriation (art. 20 du code du domaine public fluvial et de la navigation intérieure).

C. - PUBLICITÉ

Publicité de l'acte d'inscription à la nomenclature ou de classement dans le domaine public.

III. - EFFETS DE LA SERVITUDE

A. - PRÉROGATIVES DE LA PUISSANCE PUBLIQUE

1° Prérogatives exercées directement par la puissance publique

Dans les départements du Bas-Rhin, du Haut-Rhin et de la Moselle, possibilité pour l'administration d'imposer aux propriétaires riverains des cours d'eau navigables ou flottables, de laisser sur les deux rives un emplacement ouvert à la circulation. La largeur de cet emplacement est fixée par l'administration. Elle ne peut dépasser 3,25 mètres (côté du marchepied) et 7,80 (côté halage). Dans ce dernier cas, il peut être défendu par l'administration d'établir des bâtiments, enclos ou fossés dans une zone supplémentaire de 1,95 mètre maximum (art. 18 de la loi locale du 2 juillet 1891).

2° Obligations de faire imposées au propriétaire

Néant.

B. - LIMITATIONS AU DROIT D'UTILISER. LE SOL

1° Obligations passives

Obligation pour les riverains des fleuves et rivières inscrits sur la nomenclature des voies navigables ou flottables et des îles, dans l'intérêt du service de la navigation et partout où il existe un chemin de halage, de réserver le libre passage des animaux et véhicules assurant la traction des bateaux, ainsi que la circulation et les manœuvres des personnes effectuant des transports par voie d'eau ou assurant la conduite des trains de bois de flottage, et ce, sur une largeur de 7,80 mètres (art. 15 du code du domaine public fluvial et de la navigation intérieure) (1).

Si la distance de 7,80 mètres doit être augmentée, l'administration est obligée de recourir à l'expropriation, si elle ne recueille pas le consentement des riverains (art. 19 du code du domaine public fluvial et de la navigation intérieure).

Interdiction pour les mêmes riverains, de planter des arbres ou de clore par haie autrement qu'à une distance de 9,75 mètres du côté où les bateaux se tirent et de 3,25 mètres sur le bord où il n'existe pas de chemin de halage (art. 15 du code du domaine public fluvial et de la navigation intérieure).

Obligation pour les riverains des cours d'eau rayés de la nomenclature des voies navigables ou flottables, mais maintenus dans le domaine public, de réserver de chaque côté le libre passage pour les nécessités d'entretien du cours d'eau et l'exercice de la pêche, et ce, sur une distance de 1,50 mètre (art. 431 du code rural).

(1) La servitude de halage n'est imposée en principe que d'un seul côté ; sur l'autre existe la servitude de marchepied. En outre, là où le halage a disparu subsiste la servitude de marchepied (Conseil d'Etat, 15 mai 1953, Chapelle).

Interdiction d'extraire sans autorisation à moins de 11,70 mètres de la limite des berges des rivières domaniales ou des bords des canaux domaniaux, des terres, sables, et autres matériaux, sous peine d'amende ou du paiement des frais de remise en l'état des lieux (art. 28 du code du domaine public fluvial et de la navigation intérieure).

La loi locale dans les départements du Bas-Rhin, du Haut-Rhin et de la Moselle n'édicte pas de prescriptions analogues en ce qui concerne les extractions. Cependant, il paraît souhaitable pour la bonne gestion des voies navigables de les appliquer.

2° Droits résiduels du propriétaire

Possibilité pour le propriétaire riverain d'exercer tous les droits de la propriété qui ne sont pas incompatibles avec l'exercice des servitudes, d'où l'obligation avant d'entreprendre des constructions, des plantations ou l'édification de clôtures de demander au service gestionnaire de reconnaître la limite de la servitude. Si dans les trois mois à compter de la demande, l'administration n'a pas fixé la limite, les constructions, plantations ou clôtures faites par les riverains ne peuvent plus être supprimées, que moyennant indemnité au titre de l'article 18 du code du domaine public fluvial et de la navigation intérieure et pour les départements du Bas-Rhin, du Haut-Rhin et de la Moselle au titre de l'article 1^{er} de la loi locale du 2 juillet 1891.

Possibilité pour le propriétaire riverain, lorsque l'intérêt du service de la navigation, les nécessités de l'entretien du cours d'eau et l'exercice de la pêche le permettent, d'obtenir par arrêté ministériel la réduction des distances des servitudes de halage et de marchepied (art. 16 du code du domaine public fluvial et de la navigation intérieure).

Possibilité pour le propriétaire riverain, lorsque l'exercice de la pêche et les nécessités d'entretien et de surveillance des cours d'eau et plans d'eau le permettent, d'obtenir par arrêté ministériel (ou du préfet par délégation), la réduction de la largeur de 3,25 mètres à 1,50 mètre (art. 431 du code rural).

CODE DU DOMAINE PUBLIC FLUVIAL ET DE LA NAVIGATION INTÉRIEURE

Art. 1^{er} (Loi n° 64-1245 du 16 décembre 1964, art. 29). - Le domaine public fluvial comprend :

- les cours d'eau navigables ou flottables, depuis le point où ils commencent à être navigables ou flottables jusqu'à leur embouchure, ainsi que leurs bras, même non navigables ou non flottables, s'ils prennent naissance au-dessous du point où ces cours d'eau deviennent navigables ou flottables, les noues et boires qui tirent leurs eaux des mêmes cours d'eau, les dérivations, ou prises d'eau artificielles même établies dans des propriétés particulières à condition qu'elles aient été pratiquées par l'Etat dans l'intérêt de la navigation ou du flottage ;
- les lacs navigables ou flottables ainsi que les retenues établies sur les cours d'eau du domaine public à condition que les terrains submergés aient été acquis par l'Etat ou par son concessionnaire à charge de retour à l'Etat en fin de concession ;
- les rivières canalisées, les canaux de navigation, étangs ou réservoirs d'alimentation, contrefossés et autres dépendances ;
- les ports publics situés sur les voies navigables et leurs dépendances ;
- les ouvrages publics construits dans le lit ou sur les bords des voies navigables ou flottables pour la sûreté et la facilité de la navigation ou du halage ;
- les cours d'eau, lacs et canaux qui, rayés de la nomenclature des voies navigables ou flottables, ont été maintenus dans le domaine public ;
- les cours d'eau et lacs ainsi que leurs dérivations classés dans le domaine public selon la procédure fixée à l'article 2-1 en vue d'assurer l'alimentation en eau des voies navigables, les besoins en eau de l'agriculture et de l'industrie, l'alimentation des populations ou la

protection contre les inondations.

Les cours d'eau et les lacs appartenant au domaine public sont appelés cours d'eau et lacs domaniaux.

Art. 2 (*Loi n° 64-1245 du 16 décembre 1964, art. 29*). - Les parties navigables ou flottables d'un fleuve, d'une rivière ou d'un lac sont déterminées par des décrets pris après enquête de *commodo et incommodo*, tous les droits des tiers réservés, sur le rapport du ministre de l'équipement et du logement, après avis du ministre chargé de la police ou de la gestion de ce cours d'eau ou de ce lac et du ministre de l'économie et des finances.

Art. 2-1 (*Loi n° 64-1245 du 16 décembre 1964, art. 29*). - Le classement d'un cours d'eau, d'une section de cours d'eau ou d'un lac dans le domaine public, pour l'un des motifs énumérés à l'avant-dernier alinéa de l'article 1^{er}, est prononcé, après enquête d'utilité publique, par décret en Conseil d'Etat pris sur le rapport du ou des ministres intéressés et du ministre chargé de la police ou de la gestion de ce cours d'eau ou de ce lac, après avis du ministre de l'économie et des finances, tous les droits des riverains du cours d'eau ou du propriétaire du lac et des tiers réservés.

Les indemnités pouvant être dues en raison des dommages entraînés par ce classement sont fixées comme en matière d'expropriation pour cause d'utilité publique, compensation faite des avantages que les intéressés peuvent en retirer.

Art. 3 (*Loi n° 64-1245 du 16 décembre 1964, art. 29*). - Les voies d'eau navigables ou flottables, naturelles ou artificielles, faisant partie du domaine public de l'Etat, peuvent être rayées de la nomenclature des voies navigables ou flottables et maintenues dans le domaine public par décret en Conseil d'Etat, après avis du ministre de l'économie et des finances, dans les conditions fixées par un décret en Conseil d'Etat.

Art. 4 (*Loi n° 64-1245 du 16 décembre 1964, art. 29*). - Le déclassement des cours d'eau ou lacs domaniaux navigables ou non et des canaux faisant partie du domaine public de l'Etat est prononcé après enquête d'utilité publique par décret en Conseil d'Etat pris sur le rapport du ministre des transports ou du ministre de l'agriculture s'il est chargé de la gestion du cours d'eau ou du lac, après avis des ministres chargés respectivement de l'économie et des finances, de l'intérieur, de l'industrie, ainsi que, suivant le cas, après avis du ministre de l'agriculture ou du ministre des transports dans les conditions fixées par décret en Conseil d'Etat.

Art. 15 (*Loi n° 64-1245 du 16 décembre 1964, art. 31*). - Les propriétaires riverains des fleuves et rivières inscrits sur la nomenclature.

Ils ne peuvent planter d'arbres ni se clore par haies ou autrement qu'à une distance de 9,75 mètres du côté où les bateaux se tirent et de 3,25 mètres sur le bord où il n'existe pas de chemin de halage.

Les propriétés riveraines d'un cours d'eau domanial rayé de la nomenclature des voies navigables ou flottables ou classé dans le domaine public par application de l'article 2-1 ainsi que les propriétés riveraines d'un lac domanial sont grevées sur chaque rive de cette dernière servitude de 3,25 mètres, dite servitude de « marche-pied ». Lorsqu'un cours d'eau est déjà grevé de la servitude prévue par le décret n° 59-96 du 7 janvier 1959, cette dernière servitude est maintenue.

Tout contrevenant sera passible d'une amende de 6000 à 120000 francs (60 à 1200 F) et devra, en outre, remettre les lieux en l'état ou, à défaut, payer les frais de la remise en état d'office par l'administration.

Art. 16 (*Loi n° 64-1245 du 16 décembre 1964, art. 31*). - Lorsque l'intérêt du service de la navigation le permettra, les distances fixées par les deux premiers alinéas de l'article précédent, pour la servitude de halage, seront réduites par arrêté ministériel.

Lorsque l'exercice de la pêche et les nécessités d'entretien du cours d'eau le permettront, la distance fixée par le troisième alinéa de l'article précédent pour la servitude de marche-pied pourra être exceptionnellement réduite par arrêté ministériel.

Art. 17. - Dans l'intérêt de l'approvisionnement de Paris, les propriétaires des terrains proches des rivières navigables ou flottables du bassin de la Seine sont tenus de souffrir, moyennant indemnité, l'utilisation de leurs terres en nature de prés ou de labours par les marchands de bois pour y faire les amas de leurs bois, soit pour les charger en bateaux, soit pour les mettre en trains.

Afin que les propriétaires puissent être payés par chacun des marchands de bois ceux-ci seront tenus de faire marquer leur bois de leur marque particulière et de les disposer par piles de 2,60 mètres de hauteur et de 30 mètres de longueur en ne laissant entre les piles qu'une distance de 0,65 mètre.

L'enlèvement des bois ne pourra être fait qu'après paiement aux propriétaires de l'indemnité d'occupation.

Art. 18 (*Loi n° 64-1245 du 16 décembre 1964, art. 32*). - Les propriétaires riverains qui veulent faire des constructions, plantations ou clôtures le long des cours d'eau domaniaux peuvent, au préalable, demander à l'administration de reconnaître la limite de la servitude.

Si, dans les trois mois à compter de la demande, l'administration n'a pas fixé la limite, les constructions, plantations ou clôtures faites par les riverains ne peuvent plus être supprimées que moyennant indemnité.

Art. 19 (*Loi n° 64-1245 du 16 décembre 1964, art. 31*). - Lorsque le classement d'un lac, d'une rivière ou portion de rivière dans le domaine public fluvial, ou son inscription sur la nomenclature des voies navigables ou flottables assujettit les propriétaires riverains aux servitudes établies par l'article 15, il leur est dû une indemnité proportionnée au dommage qu'ils éprouvent en tenant compte des avantages que peut leur procurer ce classement ou cette inscription.

Les propriétaires riverains auront également droit à une indemnité lorsque, pour les besoins de la navigation, la servitude de halage sera établie sur une rive où cette servitude n'existait pas.

Art. 20 (*Loi n° 64-1245 du 16 décembre 1964, art. 31*). - Les contestations relatives à l'indemnité due aux propriétaires en raison de l'établissement des servitudes de halage et de marche-pied sont jugées par la juridiction compétente en matière d'expropriation pour cause d'utilité publique.

Art. 21. - Dans le cas où l'administration juge que la servitude de halage est insuffisante et veut établir, le long du fleuve ou de la rivière, un chemin dans des conditions constantes de viabilité, elle doit, à défaut de consentement exprès des riverains, acquérir le terrain nécessaire à l'établissement du chemin en se conformant aux lois sur l'expropriation pour cause d'utilité publique.

Art. 22. - Les conditions d'utilisation du chemin de halage ou du marche-pied par des fermiers de la pêche et les porteurs de licences sont fixées par l'article 424 du code rural.

CODE RURAL

Art. 431 (*Loi n° 84-512 du 29 juin 1984, art. 4*). - Tout propriétaire, locataire, fermier ou titulaire d'un droit réel, riverain d'un cours d'eau domanial ou d'un plan d'eau domanial, est tenu de laisser à l'usage des pêcheurs, le long de ceux-ci, un espace libre sur 3,25 mètres de largeur.

Lorsque l'exercice de la pêche et les nécessités d'entretien et de surveillance du cours d'eau ou du plan d'eau le permettent, les ministres chargés de la pêche en eau douce et de la gestion du domaine public fluvial ou, par délégation, le commissaire de la République du département peuvent réduire la largeur de 3,25 mètres précitée jusqu'à 1,50 mètre.

Le long des cours d'eau rayés de la nomenclature des voies navigables ou flottables mais maintenus dans le domaine public, la largeur de l'espace libre laissé à l'usage des pêcheurs est fixée à 1,50 mètre.

Le long des canaux de navigation, les pêcheurs peuvent user du chemin de halage et de la portion de berge faisant partie du domaine public, dans la mesure où le permet l'exploitation de la voie navigable.

Ce droit peut, exceptionnellement, être supprimé soit pour des raisons d'intérêt général, soit pour des raisons de sécurité lorsque les berges sont incluses dans des établissements industriels, sur décision des ministres chargés de la pêche en eau douce et de la gestion du domaine public fluvial ou, par délégation, du commissaire de la République du département.

En cas de non-respect des dispositions du présent article relatives au droit de passage, le riverain doit, sur injonction de l'administration, remettre les lieux en état dans le délai fixé par celle-ci. A défaut d'exécution dans le délai prescrit, la remise en état sera effectuée d'office par l'administration ou son concessionnaire, aux frais du riverain.

14

ÉLECTRICITÉ

I. - GÉNÉRALITÉS

Servitudes relatives à l'établissement des canalisations électriques. Servitude d'ancrage, d'appui, de passage, d'élagage et d'abattage d'arbres.

Loi du 15 juin 1906, article 12, modifiée par les lois du 19 juillet 1922, du 13 juillet 1925 (art. 298) et du 4 juillet 1935, les décrets des 27 décembre 1925, 17 juin et 12 novembre 1938 et le décret n° 67-885 du 6 octobre 1967.

Article 35 de la loi n° 46-628 du 8 avril 1946 portant nationalisation de l'électricité et du gaz.

Ordonnance n° 58-997 du 23 octobre 1958 (art. 60) relative à l'expropriation portant modification de l'article 35 de la loi du 8 avril 1946.

Décret n° 67-886 du 6 octobre 1967 sur les conventions amiables portant reconnaissance des servitudes de l'article 12 de la loi du 15 juin 1906 et confiant au juge de l'expropriation la détermination des indemnités dues pour imposition des servitudes.

Décret n° 85-1109 du 15 octobre 1985 modifiant le décret n° 70-492 du 11 juin 1970 portant règlement d'administration publique pour l'application de l'article 35 modifié de la loi n° 46-628 du 8 avril 1946, concernant la procédure de déclaration d'utilité publique des travaux d'électricité et de gaz qui ne nécessitent que l'établissement de servitudes ainsi que les conditions d'établissement desdites servitudes.

Circulaire n° 70-13 du 24 juin 1970 (mise en application des dispositions du décret du 11 juin 1970) complétée par la circulaire n° LR-J/A-033879 du 13 novembre 1985 (nouvelles dispositions découlant de la loi n° 83-630 du 12 juillet 1983 sur la démocratisation des enquêtes publiques et du décret n° 85-453 du 23 avril 1985 pris pour son application).

Ministère de l'industrie et de l'aménagement du territoire (direction générale de l'industrie et des matières premières, direction du gaz, de l'électricité et du charbon).

II - PROCÉDURE D'INSTITUTION

A. - PROCÉDURE

Les servitudes d'ancrage, d'appui, de passage, d'élagage et d'abattage d'arbres bénéficient :

- aux travaux déclarés d'utilité publique (art. 35 de la loi du 8 avril 1946) ;
- aux lignes placées sous le régime de la concession ou de la régie réalisée avec le concours financier de l'Etat, des départements, des communes ou syndicats de communes (art. 298 de la loi du 13 juillet 1925) et non déclarées d'utilité publique (1).

La déclaration d'utilité publique des ouvrages d'électricité en vue de l'exercice des servitudes est obtenue conformément aux dispositions des chapitres I^{er} et II du décret du 11 juin 1970 modifié par le décret n° 85-1109 du 15 octobre 1985.

La déclaration d'utilité publique est prononcée :

- soit par arrêté préfectoral ou arrêté conjoint des préfets des départements intéressés et en cas de désaccord par arrêté du ministre chargé de l'électricité, en ce qui concerne les ouvrages de distribution publique d'électricité et de gaz et des ouvrages du réseau d'alimentation générale en énergie électrique ou de distribution aux services publics d'électricité de tension inférieure à 225 kV (art. 4, alinéa 2, du décret n° 85-1109 du 15 octobre 1985) ;

(1) Le bénéfice des servitudes instituées par les lois de 1906 et de 1925 vaut pour l'ensemble des installations de distribution d'énergie électrique, sans qu'il y ait lieu de distinguer selon que la ligne dessert une collectivité publique ou un service public ou une habitation privée (Conseil d'Etat, 1^{er} février 1985, ministre de l'industrie contre Michaud : req. n°36313).

- soit par arrêté du ministre chargé de l'électricité ou arrêté conjoint du ministre chargé de l'électricité et du ministre chargé de l'urbanisme s'il est fait application des articles L. 123-8 et R. 123-35-3 du code de l'urbanisme, en ce qui concerne les mêmes ouvrages visés ci-dessus, mais d'une tension supérieure ou égale à 225 kV (art. 7 du décret n° 85-1109 du 15 octobre 1985).

La procédure d'établissement des servitudes est définie par le décret du 11 juin 1970 en son titre II (le décret n° 85-1109 du 15 octobre 1985 modifiant le décret du 11 juin 1970 n'a pas modifié la procédure d'institution des dites servitudes). La circulaire du 24 juin 1970 reste applicable.

A défaut d'accord amiable, le distributeur adresse au préfet par **l'intermédiaire** de l'ingénieur en chef chargé du contrôle, une requête pour l'application des servitudes, accompagnée d'un plan et d'un état parcellaire indiquant les propriétés qui doivent être atteintes par les servitudes, le préfet prescrit alors une enquête publique dont le dossier est transmis aux maires des communes intéressées et notifié au demandeur. Les maires concernés donnent avis de l'ouverture de l'enquête et notifient aux propriétaires concernés les travaux projetés.

Le demandeur, après avoir eu connaissance des observations présentées au cours de l'enquête, arrête définitivement son projet, lequel est transmis avec l'ensemble du dossier au préfet, qui institue par arrêté les servitudes que le demandeur est autorisé à exercer après l'accomplissement des formalités de publicité mentionnées à l'article 18 du décret du 11 juin 1970 et visées ci-dessous en C.

Par ailleurs, une convention peut être passée entre le concessionnaire et le propriétaire ayant pour objet la reconnaissance des dites servitudes. Cette convention remplace les formalités mentionnées ci-dessus et produit les mêmes effets que l'arrêté préfectoral (art. 1er du décret n° 67-886 du 6 octobre 1967) (1).

B. - INDEMNISATION

Les indemnités dues à raison des servitudes sont prévues par la loi du 15 juin 1906 en son article 12. Elles sont dues en réparation du préjudice résultant directement de l'exercice des servitudes (2).

Elles sont dues par le maître d'ouvrage. La détermination du montant de l'indemnité, à défaut d'accord amiable, est fixée par le juge de l'expropriation (art. 20 du décret du 11 juin 1970). Les dommages survenus à l'occasion des travaux doivent être réparés comme dommages de travaux publics (3).

Dans le domaine agricole, l'indemnisation des exploitants agricoles et des propriétaires est calculée en fonction des conventions passées, en date du 21 octobre 1987, entre Electricité de France et l'Assemblée permanente des chambres d'agriculture (A.P.C.A.) et rendues applicables par les commissions régionales instituées à cet effet. Pour les dommages instantanés liés aux travaux, l'indemnisation est calculée en fonction d'un accord passé le 21 octobre 1981 entre l'A.P.C.A., E.D.F. et le syndicat des entrepreneurs de réseaux, de centrales et d'équipements industriels électriques (S.E.R.C.E.).

C. - PUBLICITÉ

Affichage en mairie de chacune des communes intéressées, de l'arrêté instituant les servitudes.

Notification au demandeur de l'arrêté instituant les servitudes.

Notification dudit arrêté, par les maires intéressés ou par le demandeur, à chaque propriétaire et exploitant pourvu d'un titre régulier d'occupation et concerné par les servitudes.

(1) L'institution des servitudes qui implique une enquête publique, n'est nécessaire qu'à défaut d'accord amiable. L'arrêté préfectoral est vicié si un tel accord n'a pas été recherché au préalable par le maître d'ouvrage (Conseil d'Etat, 18 novembre 1977, ministre de l'Industrie contre consorts Lannio) ; sauf si l'intéressé a manifesté, dès avant l'ouverture de la procédure, son hostilité au projet (Conseil d'Etat, 20 janvier 1985, Tredan et autres).

(2) Aucune indemnité n'est due, par exemple, pour préjudice esthétique ou pour diminution de la valeur d'un terrain à bâtir. En effet, l'implantation des supports des lignes électriques et le survol des propriétés sont par principe précaires et ne portent pas atteinte au droit de propriété, notamment aux droits de bâtir et de se clore (Cass. civ. III, 17 juillet 1872 : Bull. civ. III, n° 464 ; Cass. civ. III, 16 janvier 1979).

(3) Ce principe est posé en termes clairs par le Conseil d'Etat dans un arrêt du 7 novembre 1986 - E.D.F. c. Aujoulat (req n° 50436, D.A. n° 60).

III. - EFFETS DE LA SERVITUDE

A. - PRÉROGATIVES DE LA PUISSANCE PUBLIQUE

1° Prérogatives exercées directement par la puissance publique

Droit pour le bénéficiaire d'établir à demeure des supports et ancrages pour conducteurs aériens d'électricité, soit à l'extérieur des murs ou façades donnant sur la voie publique, sur les toits et terrasses des bâtiments, à condition qu'on y puisse accéder par l'extérieur, dans les conditions de sécurité prescrites par les règlements administratifs (servitude d'ancrage).

Droit pour le bénéficiaire, de faire passer les conducteurs d'électricité au-dessus des propriétés, sous les mêmes conditions que ci-dessus, peu importe que les propriétés soient ou non closes ou bâties (servitude de surplomb).

Droit pour le bénéficiaire, d'établir à demeure des canalisations souterraines ou des supports pour les conducteurs aériens, sur des terrains privés non bâtis qui ne sont pas fermés de murs ou autres clôtures équivalentes (servitude d'implantation). Lorsqu'il y a application du décret du 27 décembre 1925, les supports sont placés autant que possible sur les limites des propriétés ou des clôtures.

Droit pour le bénéficiaire, de couper les arbres et les branches qui se trouvant à proximité des conducteurs aériens d'électricité, gênent leur pose ou pourraient par leur mouvement ou leur chute occasionner des courts-circuits ou des avaries aux ouvrages (décret du 12 novembre 1938).

2° Obligations de faire imposées au propriétaire

Néant.

B. - LIMITATIONS D'UTILISER LE SOL

1° Obligations passives

Obligation pour les propriétaires de réserver le libre passage et l'accès aux agents de l'entreprise exploitante pour la pose, l'entretien et le surveillance des installations. Ce droit de passage ne doit être exercé qu'en cas de nécessité et à des heures normales et après avoir prévenu les intéressés, dans toute la mesure du possible.

2° Droits résiduels des propriétaires

Les propriétaires dont les immeubles sont grevés de servitudes d'appui sur les toits ou terrasses ou de servitudes d'implantation ou de surplomb conservent le droit de se clore ou de bâtir, ils doivent toutefois un mois avant d'entreprendre l'un de ces travaux, prévenir par lettre recommandée l'entreprise exploitante.

PM₁

RISQUES NATURELS

I. - GÉNÉRALITÉS

Servitudes résultant des plans d'exposition aux risques naturels prévisibles institués en vue, d'une part, de localiser, caractériser et prévoir les effets des risques naturels existants dans le souci notamment d'informer et de sensibiliser le public et, d'autre part, de définir les mesures et techniques de prévention nécessaires.

Loi n° 82-600 du 13 juillet 1982 relative à l'indemnisation des victimes des catastrophes naturelles (art. 5-1).

Décret n° 84-328 du 3 mai 1984 relatif à l'élaboration des plans d'exposition aux risques naturels prévisibles.

Loi n° 87-565 du 22 juillet 1987 relative à l'organisation de la sécurité civile, à la protection de la forêt contre l'incendie et à la prévention des risques majeurs.

Lettre-circulaire du 20 novembre 1984 relative aux conditions d'application du décret du 3 mai 1984.

Circulaire n° 88-67 du 20 juin 1988 relative aux risques naturels et au droit des sols.

Ministère chargé de l'environnement et de la prévention des risques technologiques et naturels majeurs (direction de l'eau et de la prévention des pollutions et des risques, délégation aux risques majeurs).

Ministère de l'équipement, du logement, des transports et de la mer (direction de l'architecture et de l'urbanisme).

II. - PROCÉDURE D'INSTITUTION

A. - PROCÉDURE

La procédure de création et de révision des plans d'exposition aux risques (P.E.R.) est prévue par le décret du 3 mai 1984 (art. 1er).

1° Initiative

L'établissement et la révision des P.E.R. sont prescrits par arrêté du préfet du département. Lorsque le périmètre mis à l'étude s'étend sur plusieurs départements, l'arrêté est pris conjointement par les préfets de ces départements.

Les communes dont le territoire est inclus dans le périmètre sont saisies pour avis du projet d'arrêté. Passé le délai de deux mois, leur avis est réputé favorable.

Si un territoire homogène au point de vue des risques s'étend sur plusieurs communes, il est préférable, pour des questions de procédure, de prescrire un P.E.R. pour chacune des communes plutôt qu'un P.E.R. multicommunal. Dans ce cas, les études techniques devront être menées conjointement afin d'assurer « l'égalité de traitement ».

Le préfet du département désigne le service extérieur de l'Etat chargé d'élaborer le projet de P.E.R.

2° Contenu du dossier

Le dossier de P.E.R. comprend un rapport de présentation qui tient lieu d'exposé des motifs pour l'institution de la servitude d'utilité publique que constitue le P.E.R., il énonce les caractéristiques des risques naturels prévisibles étudiés et en précise la localisation sur le territoire communal. Le rapport de présentation doit, en outre, justifier les sectorisations des documents graphiques et les prescriptions du règlement, compte tenu de l'importance des risques et des occupations et utilisations du sol.

Le dossier comprend aussi des documents graphiques qui doivent faire apparaître les différentes zones et sous-zones à l'intérieur desquelles s'appliquent les dispositions réglementaires des P.E.R. L'article 5 du décret du 3 mai 1984 distingue trois catégories de zones en raison de l'importance du risque et de la vulnérabilité des biens existants et futurs :

- *zone rouge*, ou zone très exposée pour laquelle la probabilité d'occurrence du risque et la forte intensité de ses effets prévisibles sont telles qu'il n'existe pas de mesure de prévention économiquement opportune autre que l'inconstructibilité ;
- *zone bleue*, ou zone moyennement exposée pour laquelle la probabilité d'occurrence du risque et l'intensité de ses effets prévisibles, moins importants, permettent d'y autoriser certaines occupations et utilisations du sol sous condition de respecter certaines prescriptions. La zone bleue est donc définie de telle sorte que le risque et ses conséquences y soient acceptables moyennant le respect de ces prescriptions ;
- *zone blanche*, ou zone réputée non exposée, pour laquelle l'occurrence du risque et l'intensité de ses effets prévisibles y sont négligeables.

Le dossier comprend enfin un règlement qui détermine les occupations ou utilisations du sol qui sont interdites dans chacune des zones rouge et bleue. De même c'est pour la zone bleue qu'il détermine les mesures de nature à prévenir les risques, à en réduire les conséquences ou à les rendre supportables à l'égard des biens et des activités (art. 6 du décret n° 84-328 du 3 mai 1984).

3° Consultation des communes

Il y a consultation de la (ou des) commune(s) avant la prescription du plan d'exposition aux risques (P.E.R.) par arrêté préfectoral.

Les communes dont le territoire est concerné par le périmètre mis à l'étude sont à nouveau consultées pour avis sur le projet d'arrêté. L'avis des conseils municipaux doit intervenir dans un délai de deux mois au terme duquel cet avis est réputé favorable. Le dossier soumis à avis comprend : le projet d'arrêté, le plan délimitant le périmètre de l'étude, un rapport sommaire justificatif.

Le préfet du département statue sur les avis donnés et le projet est arrêté par lui ou conjointement par les préfets si plusieurs départements sont concernés, éventuellement amendé pour tenir compte des avis.

4° Enquête publique

Le préfet du département prescrit par arrêté l'enquête publique du P.E.R. Cette enquête se déroule dans les formes prévues par le code de l'expropriation pour cause d'utilité publique (il s'agit de l'enquête publique de droit commun de l'article R. 11-4 du code de l'expropriation). Il appartient au préfet de désigner le commissaire enquêteur ou les membres de la commission d'enquête dont la rémunération sera imputée sur les crédits ouverts pour l'élaboration des P.E.R.

Par un souci d'efficacité, le P.E.R. peut être rendu public et soumis à enquête publique par le même arrêté ; en outre, lorsqu'un document d'urbanisme ou une opération, concerné par le projet de P.E.R., doit être soumis à enquête publique, il conviendra de favoriser la simultanéité de ces deux enquêtes.

A l'issue de l'enquête publique, le projet de plan accompagné des conclusions du commissaire enquêteur ou de la commission d'enquête est soumis pour avis aux conseils municipaux concernés. Leur avis doit intervenir dans un délai de deux mois au terme duquel il est réputé favorable.

5° L'approbation

Le plan d'exposition aux risques naturels prévisibles, éventuellement modifié pour tenir compte des résultats de l'enquête publique et des avis des conseils municipaux, est approuvé par arrêté du ou des préfets de département.

En cas d'avis défavorable du commissaire enquêteur ou de la commission d'enquête ou encore d'un conseil municipal, le plan est approuvé par décret en Conseil d'Etat après avis du délégué aux risques majeurs.

B. - INDEMNISATION

Aucune indemnité n'est prévue compte tenu de la portée de cette servitude, celle-ci permettant en effet de faire bénéficier des garanties ouvertes en matière d'assurance par la loi du 13 juillet 1982 relative à l'indemnisation des propriétaires victimes des catastrophes naturelles.

Cependant, l'exécution des mesures prévues par les P.E.R., concernant les constructions et installations existantes antérieurement à la publication de l'acte approuvant le plan, ne peuvent entraîner un coût supérieur à 10 p. 100 de la valeur vénale des biens concernés. Dans le cas où la totalité des mesures entraînerait un coût supérieur à cette valeur, il y a lieu d'étudier l'efficacité des mesures partielles et éventuellement de prescrire que celles-ci ne constituent pas une obligation, pour pouvoir continuer à bénéficier des garanties en cas de survenance d'une catastrophe naturelle.

C. - PUBLICITÉ

Publication de l'arrêté préfectoral de prescription du plan d'exposition aux risques naturels prévisibles au recueil des actes administratifs du (ou des) département(s).

Publication du projet de plan d'exposition aux risques naturels prévisibles au recueil des actes administratifs du (ou des) département(s). Les textes ne prévoient pas d'autres mesures de publication du P.E.R. rendu public ; néanmoins, il est souhaitable, d'une part, de publier des avis dans la presse régionale ou locale afin d'assurer une publicité très large de l'opération et, d'autre part, que les services instructeurs se mettent à la disposition du public pour lui fournir toutes les explications nécessaires.

L'acte approuvant le P.E.R. fait l'objet :

- d'une mention au *Journal officiel* de la République française s'il s'agit d'un décret en Conseil d'Etat ;
- d'une mention au recueil des actes administratifs des départements concernés, s'il s'agit d'un arrêté du préfet du département ou d'un arrêté conjoint.

Ces arrêtés font l'objet d'une mention en caractères apparents dans deux journaux régionaux ou locaux diffusés dans le ou les départements concernés.

Une copie de l'acte d'approbation est affichée en mairie.

Pour l'application de l'article 5-1 de la loi du 13 juillet 1982, la publication du plan est réputée faite le trentième jour pour l'affichage en mairie de l'acte d'approbation.

Le P.E.R. est opposable aux tiers dès l'exécution de la dernière mesure de publicité de l'acte l'ayant approuvé.

Le plan approuvé et l'ensemble des documents de la procédure relatifs à chaque commune sont tenus à la disposition du public en préfecture et en mairie (mention de ces mesures de publicité et des lieux où les documents peuvent être consultés est faite avec l'affichage de l'acte d'approbation en mairie (art. 9 du décret).

III. - EFFETS DE LA SERVITUDE

La servitude d'utilité publique constituée par le P.E.R. est opposable à toute personne publique ou privée.

A. - PRÉROGATIVES DE LA PUISSANCE PUBLIQUE

1° Prérogatives exercées directement par la puissance publique

Néant.

2° Obligations de faire imposées au propriétaire

Il n'existe pas d'obligations de faire *stricto sensu*, mais des incitations à faire qui conditionnent la possibilité de bénéficier de la garantie ouverte par la loi du 13 juillet 1982 relative à l'indemnisation des propriétaires victimes de catastrophes naturelles. Ainsi, le règlement du P.E.R. peut assujettir les particuliers à la réalisation de travaux ou ouvrages destinés à diminuer les risques.

En outre, des mesures de prévention peuvent être imposées aux biens existants antérieurement à la publication du P.E.R. (délai de 5 ans pour s'y conformer) mais elles ne peuvent imposer des travaux dont le coût excède 10 p. 100 de la valeur vénale des biens concernés (art. 6 du décret).

Cependant, dans le cas où la totalité des mesures entraînerait un coût supérieur à cette valeur, il y a lieu d'étudier l'efficacité des mesures partielles et éventuellement de prescrire que celles-ci ne constituent plus une obligation pour pouvoir continuer à bénéficier des garanties, en cas de survenance d'une catastrophe naturelle.

B. - LIMITATIONS AU DROIT D'UTILISER LE SOL

1° Obligations passives

Réglementation de toute occupation ou utilisation physique du sol, quelle que soit la nature des bâtiments, des installations ou des travaux, autres que les biens de l'Etat, qu'ils soient exposés directement à un risque ou susceptibles de l'aggraver, soumis ou non à un régime d'autorisation ou de déclaration en application de législations extérieures à la loi du 13 juillet 1982, assurés ou non, permanents ou non.

Interdiction ou réglementation pour chacune des zones « rouge » et « bleue » des diverses occupations et utilisations du sol, en raison de leur degré d'exposition aux risques ou du caractère aggravant qu'elles constituent.

Le règlement du P.E.R. précise les diverses catégories entrant dans le champ d'application et parmi celles-ci notamment : les bâtiments de toute nature, les terrains de camping et de caravanage, les murs et clôtures, les équipements de télécommunication et de transport d'énergie, les plantations, les dépôts de matériaux, les exhaussements et affouillements, les aires de stationnement, les démolitions de toute nature, les méthodes culturales...

Interdiction de droit, en zone « rouge », de construire tout bâtiment soumis ou non à permis de construire, cette zone étant inconstructible en application de l'article 5 de la loi du 13 juillet 1982.

Application du code forestier pour les coupes et abattages d'arbres et défrichements dans la mesure où cette réglementation est adaptée à la prévention des risques naturels.

Le respect des dispositions des P.E.R. conditionne la possibilité de bénéficier de la réparation des dommages matériels directement occasionnés par l'intensité anormale d'un agent naturel, conformément à l'article 1^{er} de la loi du 13 juillet 1982.

2° Droits résiduels du propriétaire

Possibilité d'entreprendre les travaux d'entretien et de gestion normaux des bâtiments implantés antérieurement ou encore les travaux susceptibles de réduire les conséquences du risque, ainsi que les autres occupations et utilisations du sol compatibles avec l'existence du risque notamment industriel correspondant à l'exercice d'une activité saisonnière.

Cette possibilité concerne évidemment les biens et activités implantés en zone « rouge ».

LOI N° 82-600 DU 13 JUILLET 1982 relative à l'indemnisation des victimes de catastrophes naturelles

L'Assemblée nationale et le Sénat ont adopté,

Le Président de la République promulgue la loi dont la teneur suit :

Art. 1^{er}. - Les contrats d'assurance, souscrits par toute personne physique ou morale autre que l'Etat et garantissant les dommages d'incendie ou tous autres dommages à des biens situés en France, ainsi que les dommages aux corps de véhicules terrestres à moteur, ouvrent droit à la garantie de l'assuré contre les effets des catastrophes naturelles sur les biens faisant l'objet de tels contrats.

En outre, si l'assuré est couvert contre les pertes d'exploitation, cette garantie est étendue aux effets des catastrophes naturelles, dans les conditions prévues au contrat correspondant.

Sont considérés comme les effets des catastrophes naturelles, au sens de la présente loi, les dommages matériels directs ayant eu pour cause déterminante l'intensité anormale d'un agent naturel, lorsque les mesures habituelles à prendre pour prévenir ces dommages n'ont pu empêcher leur survenance ou n'ont pu être prises.

L'état de catastrophe naturelle est constaté par arrêté interministériel.

Art. 2. - Les entreprises d'assurance doivent insérer dans les contrats visés à l'article 1er une clause étendant leur garantie aux dommages visés au troisième alinéa dudit article.

La garantie ainsi instituée ne peut excepter aucun des biens mentionnés au contrat ni opérer d'autre abatement que ceux qui seront fixés dans les clauses types prévues à l'article 3.

Elle est couverte par une prime ou cotisation additionnelle, individualisée dans l'avis d'échéance du contrat visé à l'article 1er et calculée à partir d'un taux unique défini par arrêté pour chaque catégorie de contrat. Ce taux est appliqué au montant de la prime ou cotisation principale ou au montant des capitaux assurés, selon la catégorie de contrat.

Les indemnités résultant de cette garantie doivent être attribuées aux assurés dans un délai de trois mois à compter de la date de remise de l'état estimatif des biens endommagés ou des pertes subies, sans préjudice de dispositions contractuelles plus favorables ou de la date de publication, lorsque celle-ci est postérieure, de la décision administrative constatant l'état de catastrophe naturelle.

Art. 3. - Dans un délai d'un mois à compter de la date de publication de la présente loi, les contrats

visés à l'article 1^{er} sont réputés, nonobstant toute disposition contraire, contenir une telle clause.

Des clauses types réputées écrites dans ces contrats sont déterminées par arrêté avant cette date.

Art. 4. - L'article L. 431-3 du code des assurances est complété par les dispositions suivantes :

« La caisse centrale de réassurance est habilitée à pratiquer les opérations de réassurance des risques

résultant de catastrophes naturelles, avec la garantie de l'Etat, dans des conditions fixées par décret en

Conseil d'Etat. »

Art. 5. - I. - L'Etat élabore et met en application des plans d'exposition aux risques naturels prévisibles, qui déterminent notamment les zones exposées et les techniques de prévention à y mettre en œuvre tant par les propriétaires que par les collectivités ou les établissements publics. Ces plans sont élaborés et révisés dans des conditions définies par décret en Conseil d'Etat. Ils valent servitude d'utilité publique et sont annexés au plan d'occupation des sols, conformément à l'article L. 123-10 du code de l'urbanisme.

Dans les terrains classés inconstructibles par un plan d'exposition, l'obligation prévue au premier alinéa de l'article 2 ne s'impose pas aux entreprises d'assurance à l'égard des biens et des activités visés à l'article 1^{er}, à l'exception, toutefois, des biens et des activités existant antérieurement à la publication de ce plan.

Cette obligation ne s'impose pas non plus aux entreprises d'assurance à l'égard des biens immobiliers construits et des activités exercées en violation des règles administratives en vigueur lors de leur mise en place et tendant à prévenir les dommages causés par une catastrophe naturelle.

Les entreprises d'assurance ne peuvent toutefois se soustraire à cette obligation que lors de la conclusion initiale ou du renouvellement du contrat.

A l'égard des biens et des activités situés dans les terrains couverts par un plan d'exposition, qui n'ont cependant pas été classés inconstructibles à ce titre, les entreprises d'assurance peuvent exceptionnellement déroger aux dispositions de l'article 2, deuxième alinéa, sur décision d'un bureau central de tarification, dont les conditions de constitution et les règles de fonctionnement sont fixées par décret en Conseil d'Etat.

A l'égard des biens et activités couverts par un plan d'exposition et implantés antérieurement à sa publication, la même possibilité de dérogation pourra être ouverte aux entreprises d'assurance lorsque le propriétaire ou l'exploitant ne se sera pas conformé dans un délai de cinq ans aux prescriptions visées au premier alinéa du présent article.

Le bureau central de tarification fixe des abattements spéciaux dont les montants maxima sont déterminés par arrêté, par catégorie de contrat.

Lorsqu'un assuré s'est vu refuser par trois entreprises d'assurance l'application des dispositions de la présente loi, il peut saisir le bureau central de tarification, qui impose à l'une des entreprises d'assurance concernées, que choisit l'assuré, de le garantir contre les effets des catastrophes naturelles.

Toute entreprise d'assurance ayant maintenu son refus de garantir un assuré dans les conditions fixées par le bureau central de tarification, est considérée comme ne fonctionnant plus conformément à la réglementation en vigueur et encourt le retrait de l'agrément administratif prévu à l'article L. 321-1 du code des assurances.

Est nulle toute clause des traités de réassurance tendant à exclure le risque de catastrophe naturelle de la garantie de réassurance en raison des conditions d'assurance fixées par le bureau central de tarification.

II. - Les salariés résidant ou habituellement employés dans une zone touchée par une catastrophe naturelle peuvent bénéficier d'un congé maximum de vingt jours non rémunérés, pris en une ou plusieurs fois, à leur demande, pour participer aux activités d'organismes apportant une aide aux victimes de catastrophes naturelles.

En cas d'urgence, ce congé peut être pris sous préavis de vingt-quatre heures.

Le bénéfice du congé peut être refusé par l'employeur s'il estime que ce refus est justifié par des nécessités particulières à son entreprise et au fonctionnement de celle-ci. Ce refus doit être motivé. Il ne peut intervenir qu'après consultation du comité d'entreprise ou d'établissement ou, à défaut, des délégués du personnel.

Art. 6. - Les dispositions de la présente loi ne sont pas applicables aux départements d'outre-mer. Une loi ultérieure fixera un régime adapté aux particularités de ces départements.

Art. 7. - Sont exclus du champ d'application de la présente loi les dommages causés aux récoltes non engrangées, aux cultures, aux sols et au cheptel vif hors bâtiment, dont l'indemnisation reste régie par les dispositions de la loi n° 64-706 du 10 juillet 1964 modifiée organisant un régime de garantie contre les calamités agricoles.

Sont exclus également du champ d'application de la présente loi les dommages subis par les corps de véhicules aériens, maritimes, lacustres et fluviaux ainsi que les marchandises transportées et les dommages visés à l'article L. 242-1 du code des assurances.

Les contrats d'assurance garantissant les dommages mentionnés aux alinéas précédents ne sont pas soumis au versement de la prime ou cotisation additionnelle.

Art. 8. - L'article L. 121-4 du code des assurances est remplacé par les dispositions suivantes :

« Art, L. 121-4. - Celui qui est assuré auprès de plusieurs assureurs par plusieurs polices, pour un même intérêt, contre un même risque, doit donner immédiatement à chaque assureur connaissance des autres assureurs.

« L'assuré doit, lors de cette communication, faire connaître le nom de l'assureur avec lequel une autre assurance a été contractée et indiquer la somme assurée.

« Quand plusieurs assurances contre un même risque sont contractées de manière dolosive ou frauduleuse, les sanctions prévues à l'article L. 121-3, premier alinéa, sont applicables.

« Quand elles sont contractées sans fraude, chacune d'elles produit ses effets dans les limites des garanties du contrat et dans le respect des dispositions de l'article L. 121-1, quelle que soit la date à laquelle l'assurance aura été souscrite. Dans ces limites, le bénéficiaire du contrat peut obtenir l'indemnisation de ses dommages en s'adressant à l'assureur de son choix.

« Dans les rapports entre assureurs, la contribution de chacun d'eux est déterminée en appliquant au montant du dommage le rapport existant entre l'indemnité qu'il aurait versée s'il avait été seul et le montant cumulé des indemnités qui auraient été à la charge de chaque assureur s'il avait été seul. »

Art. 9. - Dans l'article L. 111-2 du code des assurances, les termes: « L. 121-4 à L. 121-8 » sont remplacés par les termes : « L. 121-5 à L. 121-8 ».

Art. 10. - Les deux derniers alinéas de l'article L. 121-4 du code des assurances sont applicables aux contrats en cours nonobstant toute disposition contraire.

La présente loi sera exécutée comme loi de l'Etat. Fait
à Paris, le 13 juillet 1982.

DÉCRET N° 84-328 DU 3 MAI 1984 relatif à l'élaboration des plans d'exposition aux risques naturels prévisibles

Le Premier ministre,

Sur le rapport du ministre de l'économie, des finances et du budget et du ministre de l'intérieur et de la décentralisation,

Vu le code de l'urbanisme ;

Vu la loi n° 82-600 du 13 juillet 1982 relative à l'indemnisation des victimes des catastrophes naturelles, et notamment son article 5 ;

Le Conseil d'Etat (section de l'intérieur) entendu,

Décrète :

Art. 1^{er}. - L'établissement et la révision des plans d'exposition aux risques naturels prévus à l'article 5 de la loi du 13 juillet 1982 susvisée sont prescrits par arrêté du commissaire de la République du département.

Lorsque le périmètre mis à l'étude s'étend sur plusieurs départements, l'arrêté est pris conjointement par les commissaires de la République de ces départements ; l'arrêté précise celui des commissaires de la République qui est chargé de conduire la procédure.

Art. 2. - L'arrêté prescrivant l'établissement d'un plan d'exposition aux risques naturels prévisibles détermine le périmètre mis à l'étude et la nature des risques qui sont pris en compte ; il désigne le service extérieur de l'Etat qui sera chargé d'instruire le projet.

Les communes dont le territoire est inclus dans le périmètre sont saisies, pour avis, du projet d'arrêté. Cet avis est réputé favorable passé le délai de deux mois qui suit leur saisine.

L'arrêté est transmis aux maires de ces communes ; il est publié au Recueil des actes administratifs du ou des départements.

Art. 3. - Le plan d'exposition aux risques naturels prévisibles comprend :

- 1° Un rapport de présentation ;
- 2° Un ou plusieurs documents graphiques ;
- 3° Un règlement.

Art. 4. Le rapport de présentation :

1° Enonce les caractéristiques des risques naturels prévisibles étudiés et en précise la localisation sur le territoire communal ;

2° Justifie les prescriptions du ou des documents graphiques et du règlement compte tenu de l'importance des risques que des occupations ou utilisations susceptibles de les aggraver ou d'en aggraver les effets.

Il peut, également, indiquer les équipements collectifs dont le fonctionnement peut être perturbé gravement ou interrompu par la survenance d'une catastrophe naturelle.

Art. 5. - Le ou les documents graphiques délimitent à l'intérieur du périmètre du plan :

1° Une zone « rouge » estimée très exposée et où certains risques naturels sont particulièrement redoutables ; cette zone est inconstructible en application de l'article 5 de la loi du 13 juillet 1982 susvisée ; toutefois peuvent y être autorisés les aménagements destinés à assurer la protection des constructions existantes ;

2° Une zone « bleue » exposée à des risques moindres ;

3° Une zone « blanche » sans risques prévisibles.

Art. 6. - I. - Le règlement détermine les occupations ou utilisations du sol qui sont interdites dans chacune des zones « rouge » et « bleue ».

II. - Il détermine, pour la zone « bleue », les mesures de nature à prévenir les risques, à en réduire les conséquences ou à les rendre supportables tant à l'égard des biens et activités implantés antérieurement à la publication du plan que de tous les biens et activités qui peuvent y être implantés. Ces mesures peuvent être définies par référence à des documents techniques préétablis.

Les mesures définies à l'alinéa précédent tiennent compte de l'opportunité économique ; elles peuvent différer selon qu'elles s'appliquent à des biens et activités existants ou en projet.

L'exécution des mesures de prévention prévues par le plan d'exposition aux risques naturels prévisibles concernant les biens existant antérieurement à la publication de ce plan ne peuvent entraîner un coût supérieur à 10 p. 100 de la valeur vénale des biens concernés.

Art. 7. - Le commissaire de la République adresse, pour avis, l'ensemble du projet de plan d'exposition aux risques naturels prévisibles aux communes concernées. Lorsque ces avis ont été recueillis, ou réputés acquis, le projet de plan, éventuellement modifié pour en tenir compte, est rendu public par arrêté du commissaire de la République du département ou, dans le cas prévu à l'article 1^{er}, par arrêté conjoint.

Le projet de plan est alors soumis à une enquête publique dans les formes prévues par le code de l'expropriation pour cause d'utilité publique. L'enquête s'effectue dans le respect du secret de la défense nationale et du secret industriel.

A l'issue de l'enquête, le projet de plan accompagné des conclusions du commissaire enquêteur ou de la commission d'enquête est soumis, pour avis, aux conseils municipaux concernés.

Les avis des conseils municipaux prévus au présent article sont réputés favorables passé le délai de deux mois qui suit leur saisine.

Art. 8. - Le plan d'exposition aux risques naturels prévisibles, éventuellement modifié pour tenir compte des résultats de l'enquête et des avis des conseils municipaux, est approuvé par arrêté du ou des commissaires de la République de département.

En cas d'avis défavorable du commissaire enquêteur, de la commission d'enquête ou d'un conseil municipal, le plan est approuvé par décret en Conseil d'Etat après avis du délégué aux risques majeurs.

Art. 9. - L'acte approuvant un plan d'exposition aux risques naturels prévisibles fait l'objet : 1° D'une mention au *Journal officiel* de la République française s'il s'agit d'un décret en Conseil d'Etat ;

2° D'une mention au Recueil des actes administratifs des départements concernés s'il s'agit d'un arrêté d'un commissaire de la République ou d'arrêtés conjoints. Dans ce cas, ces arrêtés font l'objet d'une mention en caractères apparents dans deux journaux régionaux ou locaux diffusés dans le ou les départements concernés.

Une copie de l'acte d'approbation est ensuite affichée en mairie.

Pour l'application des dispositions de l'article 51 de la loi du 13 juillet 1982 susvisée, la publication du plan est réputée faite le 30^{ème} jour d'affichage en mairie de l'acte d'approbation.

Ce plan approuvé et l'ensemble des documents de la procédure relatifs à chaque commune sont tenus à la disposition du public en préfecture et en mairie. Mention de ces mesures de publicité et des lieux où les documents peuvent être consultés est faite avec l'affichage de l'acte d'approbation prévu à l'alinéa précédent.

Art. 10. - Le 13 du IV de la liste des servitudes d'utilité publique affectant l'utilisation du sol annexée à l'article R. 126-1 du code de l'urbanisme est complété par les dispositions suivantes :

« Servitudes résultant des plans d'exposition aux risques naturels prévisibles et instituées en application de l'article 5-1, premier alinéa, de la loi n° 82-600 du 13 juillet 1982. »

Art. 11. - Le ministre de l'économie, des finances et du budget, le ministre de l'intérieur et de la décentralisation, le ministre de l'agriculture, le ministre de l'industrie et de la recherche, le ministre de l'urbanisme et du logement et le secrétaire d'Etat auprès du Premier ministre, chargé de l'environnement et de la qualité de la vie, sont chargés, chacun en ce qui le concerne, de l'exécution du présent décret, qui sera publié au *Journal officiel* de la République française.

Fait à Paris, le 3 mai 1984.

6-2

LES LOTISSEMENTS

Les règles d'urbanisme contenues dans les documents approuvés d'un lotissement cessent de s'appliquer au terme d'un délai de dix ans à compter de la délivrance de l'autorisation de lotir dans les communes dotées d'un P.L.U. approuvé.

La commune de **St Romain la Virvée** ne possède pas de lotissement à l'intérieur desquels les règles d'urbanisme doivent être maintenues.

6-3-C

LES RESEAUX

Assainissement, Eaux Pluviales, Eau potable et Sécurité Incendie

6-3A – Cf plans joint en Annexes

6-3A : Plan du réseau d'eau potable au 1/5000^{ème}

6-3B – Cf plans joint en Annexes

6-3B : Plan du réseau d'Assainissement au 1/2500^{ème}

6-3C – NOTES CONCERNANT LES RESEAUX

Assainissement, Eaux pluviales, Eau potable et Sécurité incendie

LE RESEAU d'ASSAINISSEMENT et d'EAUX PLUVIALES

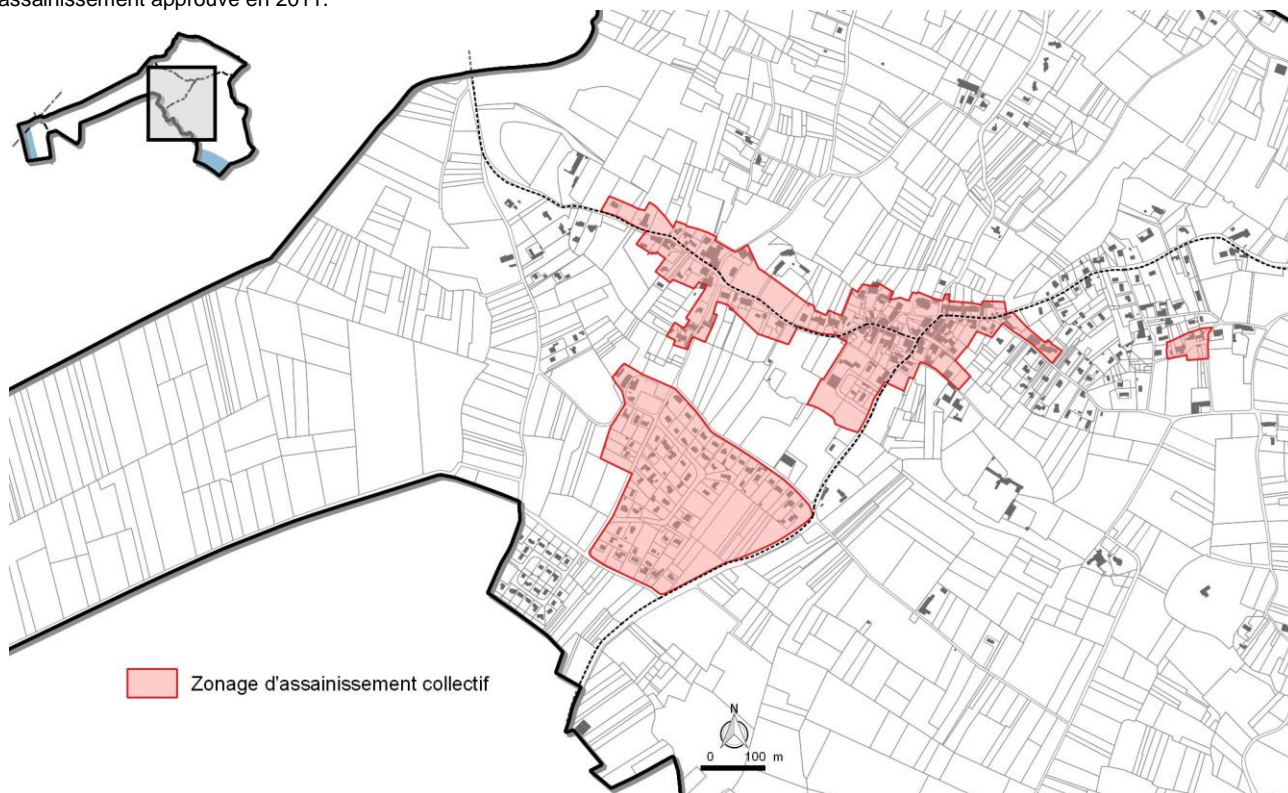
L'assainissement collectif

Source : rapport annuel du sieapa eau, assainissement 2016, SIEAG, rapport annuel de synthèse du système de collecte 2016, rapport de visite SATESE 02 et 11/2016, plan de zonage de l'assainissement mars 2011 (Merlin), schéma directeur 2000 (carte d'aptitude)

La collectivité a prévu l'actualisation du schéma directeur d'assainissement qui a été lancé en 2017 (diagnostic finalisé prévu pour septembre 2018).

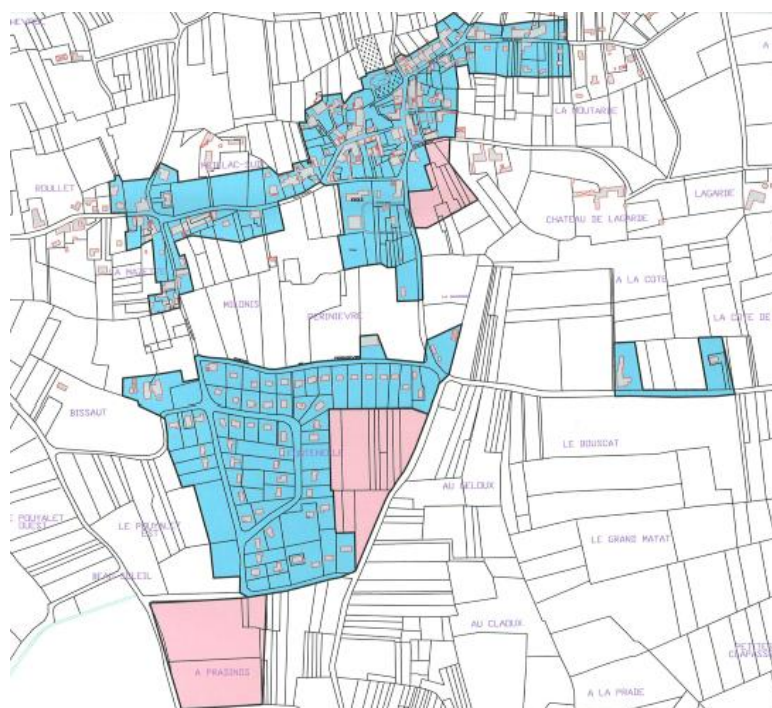
La station d'épuration et le système de collecte ont été déclarés conformes en 2019.

La compétence de l'assainissement collectif est confiée au S.I.E.P.A. du Cubzadais Fronsadais. La commune est couverte par un zonage d'assainissement approuvé en 2011.



Zonage de l'assainissement collectif (avant révision sans doute)

Source : Report d'après plan de l'étude du schéma directeur d'assainissement Août 2000

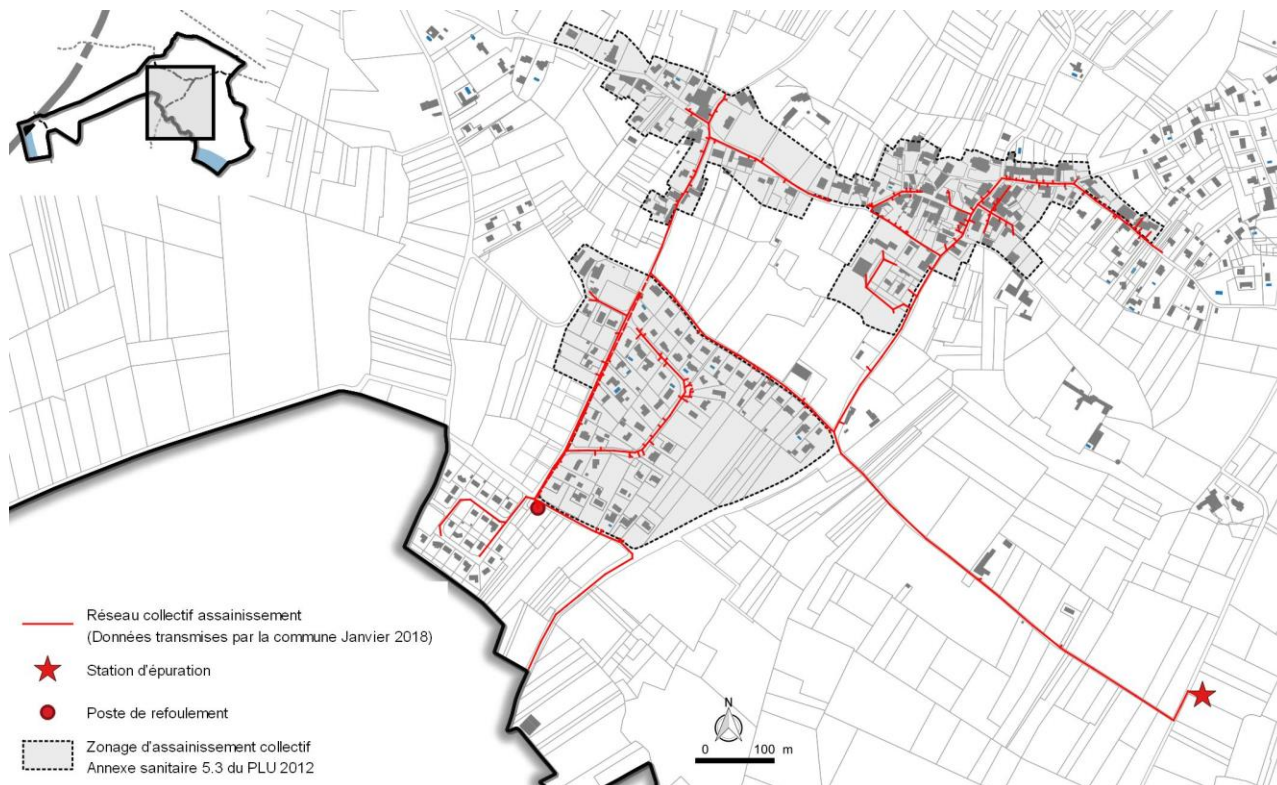


Source : zonage mars 2011-cabinet Merlin (document approuvé en vigueur)

Le réseau collectif et les raccordements

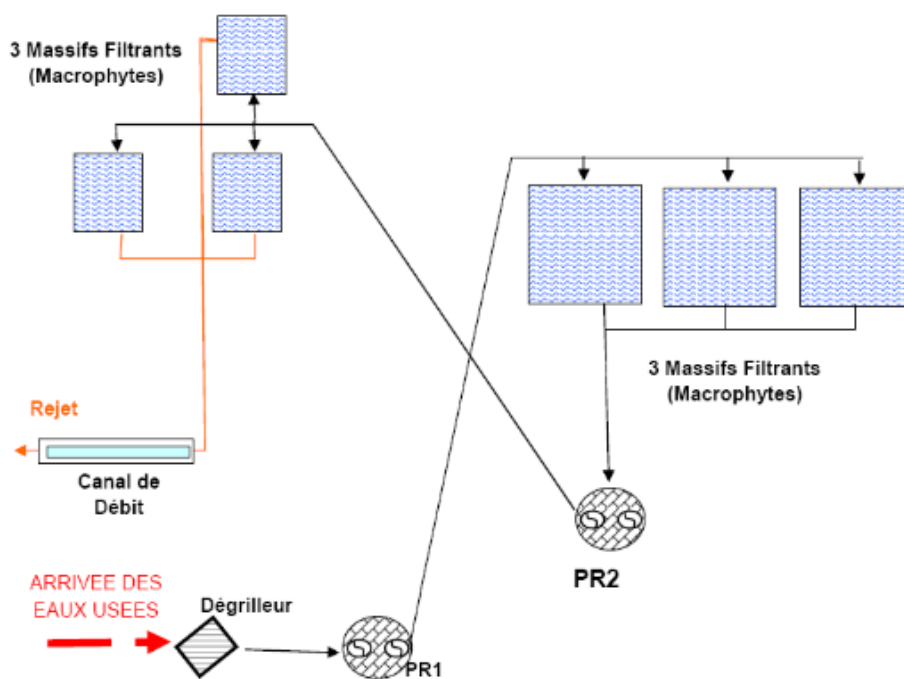
Le réseau ne comporte que des branchements domestiques. En 2016, les branchements raccordés à la station sont au nombre de 253 dont 186 de St Romain la Virvée et 67 d'Asques. La charge en entrée station est de 315 eq/hab en moyenne en 2016. Elles sont évaluées à 375 eq/hab en 2019 selon le portail SIEAG.

Le réseau d'assainissement collectif est majoritairement séparatif, il dessert l'ensemble du bourg, il se déploie sur près de 5 km pour acheminer les eaux vers la station intercommunale. Le réseau comporte deux postes de refoulement dont les marges de manœuvre sont satisfaisantes.



Schématisme du réseau d'assainissement sur la commune
Source : Plan réseau transmis par la commune

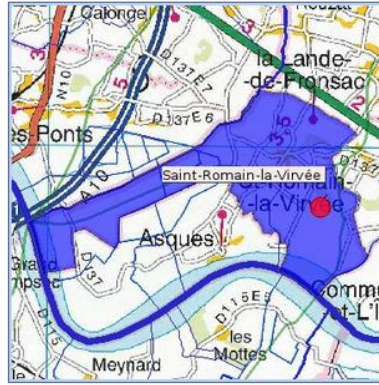
La station intercommunale St Romain Vasques



CARACTERISTIQUES	NOMINAL
Vol temps sec	75 m ³ /J
Débit Maxi	7,8 m ³ /h
DBO5	30 Kg/J
DCO	65 Kg/J
MEST	45 Kg/J

Synoptique et capacité nominale de la station d'épuration (filière lit planté de roseaux)

Code de la STEP : 0533470V001
 Nom du maître d'ouvrage de la STEP : SIAEPA DU CUBZADAIS FRONSDAIS
 Nom de l'exploitant de la STEP : -
 Date de mise en service : 01 janvier 2008
 Date de mise hors service : -
 Niveau de traitement : Secondaire bio (Ntk)
 Capacité : 500 éq-hab.



La station est conforme en équipement et fonctionnement en 2016.

Chiffres clés 2016 et 2019 :

Charges en entrée :

En 2016, la station a reçu une charge hydraulique moyenne très proche de sa capacité. En période pluvieuse, le débit traité dépasse le débit nominal (plus de 40% de l'année). La station collecte donc des eaux parasites de manière très importante en période pluvieuse.

Kg/j	DBO5	Hydraulique
Charge moyenne	82 % du nominal	89% à 111% du nominal
Maximum	nc	377 m3/j 157 jours de dépassement

2016 Débit entrant moyen : 67 m3/j (89% du nominal) (dépassements par temps pluie)

Production de boues : non connu tMS/an – charge maximale entrée : 356 EH

2019 Débit entrant moyen : 80 m3/j (106% du nominal) (dépassements par temps pluie)

Production de boues : non connu tMS/an – charge maximale entrée : 243 EH

Cette station d'épuration dispose d'une capacité de 500 équivalents habitants mise en service en 2008/2009 en filière lit planté de roseaux.

Les boues sont prévues à être compostées.

Les synthèses de fonctionnement montrent une croissance des débits entrants qui dépassent la capacité de la station plus de 160 jours par an (2019).

Caractéristiques nominale du système de traitement

Charge nominale DBO5	30 Kg/j	Filières EAU	File 1 : lits plantés de roseaux, 2 étages
Charge nominale DCO	60 Kg/j		
Charge nominale MES	45 Kg/j		
Débit nominal temps sec	75 m3/j	Filières BOUE	File : nc
Débit nominal temps pluie	nc m3/j	Niveau de rejet	DBO5 : 35 mg/l ou rendement de 60% DCO : rendement de 60% MES : rendement de 50%

Milieu récepteur

Le milieu de rejet est la rivière : La Dordogne Masse d'eau : Estuaire fluvial de la Dordogne (forts enjeux sur la qualité des eaux, voir chapitre ressources)

Charges polluantes : des rendements très bons et un niveau de rejet satisfaisant

Charges moyennes (kg/j)	DBO5	DCO	DCO/DBO5	MEST	NGL	Pt
Entrée Station	20.76	34.07	1.64	7.57	5.92	0.55
Sortie Station	0.67	4.48		0.53	7.92	0.90
Rendement épuratoire	97%	87%		93%	-34%	-64%
Rendement minimum exigé	60%	60%		50%	-	-

Synthèse 1016 : charges polluantes moyenne

Exploitation de la station de traitement

Visites SATESE 05 et 11/2016 et synthèse SIEAG 2016

Mai 2016

Le rendement total est de plus de 95% et le rejet est conforme aux normes. La station reçoit une charge hydraulique moyenne supérieure à sa capacité (128%) du fait de l'importance des eaux parasites en période pluvieuse.

Paramètre	Unité	Sortie ET1	Sortie ET2	Norme	Débits			
MES	mg/L	44	3		Q relevé	2014	2015	2016
DBO5	mg(O2)/L	32	<3	35	% capacité	93%	78%	128%
DCO	mg(O2)/L	150	43	200	Qs Min	22	43	44
NH4+	mg(N)/L	46	9		Qs Max	359	162	377
NK	mg(N)/L	51	9		Qs Moyen	93	78	96
NO2-	mg(N)/L	1,37	0,94		% capacité	124%	104%	128%
NO3-	mg(N)/L	10,8	49,7		nb jours dépassement	168	195	153
NGL	mg(N)/L	63,2	59,6		Pluviométrie (mm)	965	565	632
P total	mg(P)/L	7,6	7,5					

Novembre 2016

Le bilan montre que la charge hydraulique nominale est encore atteinte. En période de pointe le débit traité est supérieur à 5 fois le débit nominal. Le débit nominal est dépassé plus de 40% de l'année. Cela confirme les résultats de l'analyse de début d'année.

Débits	2014	2015	2016
Q relevé	69	58	72
% capacité	93%	78%	96%
Qs Min	22	43	44
Qs Max	359	162	377
Qs Moyen	93	78	83
% capacité	124%	104%	111%
nb jours dépassement	168	195	157
Pluviométrie (mm)	965	565	722

Synthèses 2016

Le suivi de la station indique que celle-ci arrive à saturation hydraulique (96%) avec un débit moyen relevé de 69m3/j. La capacité a été dépassée pendant 157 jours et le débit maximum enregistré a été de 377m3/j.

La population estimée raccordée est de 587 habitants (253 branchements) en 2016. La charge mesurée est de 315 éq/hab en 2016 en moyenne alors qu'elle était de 396 éq/hab en 2015 avec le même nombre de raccordés.

	Pluie	Q relevé	% capa	Qs Min	Qs Max	Qs Moyen	Ecart Qs/Qe	nb j dépassmt
2014	965	69	93%	22	359	93	35%	168
2015	565	58	78%	43	162	78	34%	195
2016	722	69	96%	44	377	83	21%	157

Synthèse SIEAG 2017 et 2019

Paramètres	Pollution entrante		Rendement	Pollution sortante		2017
	Charge	% Capacité		Concentration	Charge	
VOL	66 m3/j	88 %		81 m3/j		<p>2019</p> <p>Le bilan 2019 indique une situation de dépassement hydraulique avec toutefois un rejet de bonne qualité en moyenne. La collecte des effluents montre ainsi la présence d'eau parasite qui sature la station.</p> <p>Au global, le débit moyen collecté est de 80m3/j (soit 106% de la capacité nominale) en variant entre 38 et 250m3/j. La capacité nominale est dépassée 163 jours en 2019. Le bilan organique montre une charge de l'ordre de 75% soit 375 équivalents habitants ; cohérent avec les données terrain relatives aux branchements. La télésurveillance des postes de refoulement permet une intervention rapide.</p>
DBO5	20 Kg/j	66 %	98 %	0,4 Kg/j	5,0 mg/l	
DCO	44 Kg/j	73 %	92 %	3,4 Kg/j	42 mg/l	
MES	21 Kg/j		99 %	0,3 Kg/j	3,4 mg/l	
NGL	6,5 Kg/j		32 %	4,4 Kg/j	54 mg/l	
NTK	6,5 Kg/j		83 %	1,1 Kg/j	13 mg/l	
PT	0,6 Kg/j		-23,2 %	0,8 Kg/j	9,7 mg/l	
VOL	81 m3/j	107 %		86 m3/j		
DBO5	23 Kg/j	75 %	99 %	0,2 Kg/j	2,9 mg/l	
DCO	42 Kg/j	69 %	90 %	4,3 Kg/j	50 mg/l	
MES	11 Kg/j		94 %	0,6 Kg/j	7,2 mg/l	
NGL	8,0 Kg/j		4,5 %	7,6 Kg/j	89 mg/l	
NTK	8,0 Kg/j		96 %	0,3 Kg/j	4,1 mg/l	
PT	0,9 Kg/j		-68,6 %	1,4 Kg/j	17 mg/l	

Conclusion

La capacité résiduelle de la station d'épuration peut être estimée à 75 équivalent-habitants environ en 2020/21 ; à noter que ce type de station offre souvent des capacités supérieures à la prévision constructeur. A ce jour, la qualité du rejet est satisfaisante sur la station de St Romain la Virvée et la pollution effectivement collectée en 2019 était estimée à 375 éq/hab soit un résiduel de 125 éq/hab (on notera que l'ensemble des fêtes/école/gite/commerces rassemblent 86 éq/hab). Les problèmes hydrauliques devront être améliorés.

Au final, l'unité de traitement intercommunal de St Romain la Virvée/Asques présente un résiduel estimé au maximum à **150 éq/hab en 2018**. Ce résiduel peut être estimé à **75éq/hab en 2021** compte tenu des constructions réalisées.

La commune est désormais propriétaire des parcelles 886 section B2 (5200m²) et 887 section B2 (2015m²) soit un terrain de **7215m²**, actuellement utilisé sur 3500m². Ainsi, l'extension à 1000 éq/hab peut-être réalisée rapidement en cas de nécessité car la collectivité maîtrise le, foncier, l'intervention est simple sur ce type de filière et le syndicat a l'habitude d'un fonctionnement « à la demande » des collectivités.

L'assainissement non collectif

Source : zonage assainissement collectif 2011, Rapport annuel SPANC 2016, carte d'aptitude schéma directeur 2000, bilan 2019 des installations autonomes

La commune a délégué la compétence de l'assainissement autonome au syndicat mixte d'assainissement non collectif S.I.E.P.A. du Cubzadais Fronsadais.

En 2017, on compte 190 abonnés à l'assainissement non collectif sur la commune. Les installations ne posent pas de problème en général aux niveaux des impacts sanitaires et environnementaux.

Aptitude des sols : peu favorable et sensibilité du milieu récepteur

Si quelques secteurs sur le haut des versants des collines présentent des horizons sableux perméables, une grande partie du territoire est peu favorable à l'assainissement autonome car il est répertorié essentiellement en classe III voire IV :

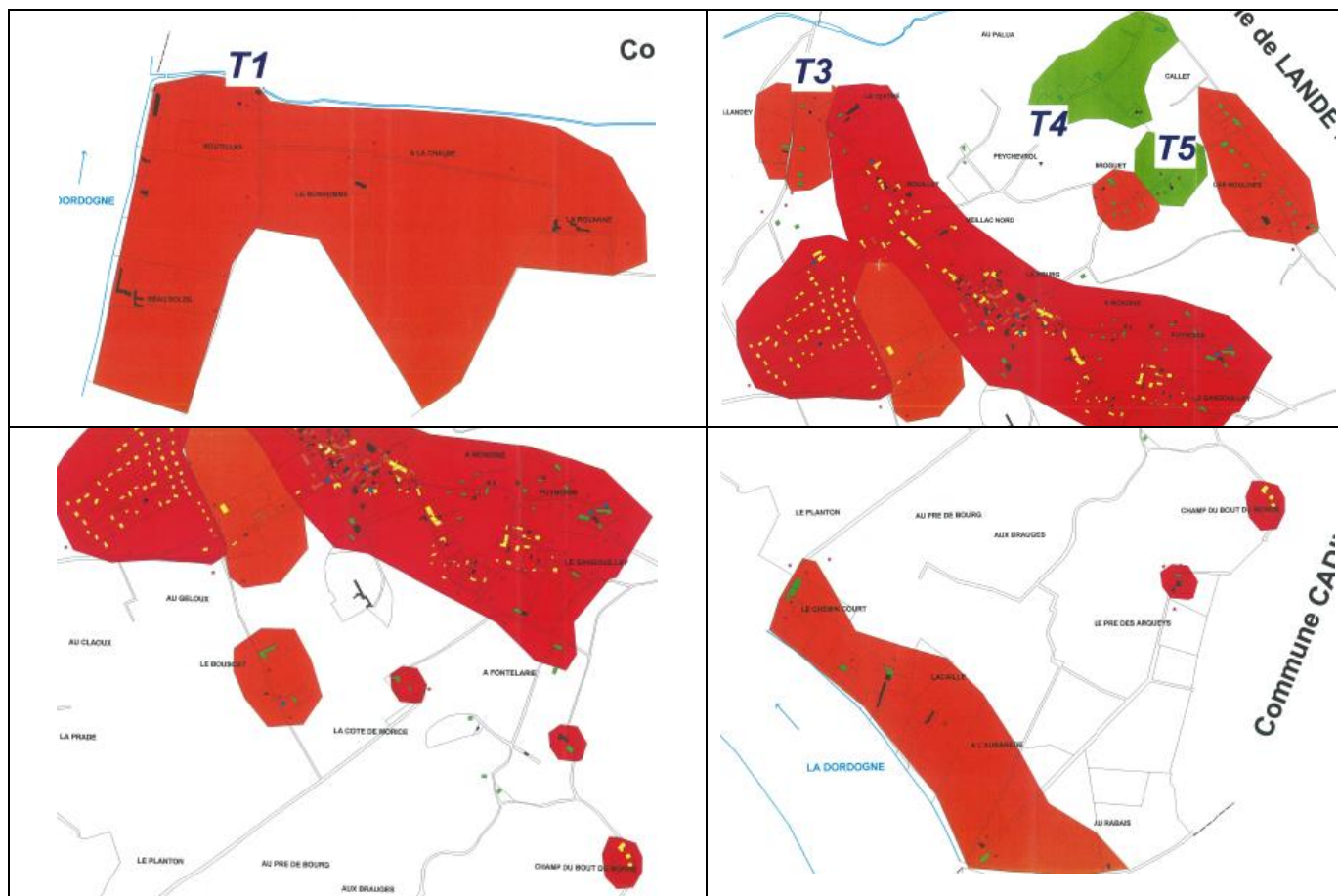
-Classe III : sols d'aptitude moyenne à médiocre à la dispersion et à l'infiltration

-Classe IV : sols inaptes à l'assainissement autonome pour des raisons locales majeures : imperméabilités des sols, nappe ou roche à faible profondeur, pentes importantes et/ou risque de pollution environnementale majeure

La typologie des sols en présence est globalement contraignante : seul le secteur de Gallet en limite de La Lande de Fronsac présente une aptitude permettant la mise en place d'une filière non drainée par tranchée filtrante.

Unité	Type de sol	Filière préconisée
U 7	Sol de rendzine	Tertre filtrant
U 9	Sol d'argile des mattes	Filtre à sable drainé
U 10	Sol argilo-sableux	Filtre à sable drainé
U 11	Sol sablo-argileux	Tranchées d'infiltration (15 m par chambre)
U 12	Sol argilo-sableux sur argile sableuse	Filtre à sable drainé

En raison des fortes contraintes des sols, la majorité des parcelles ont recours à un dispositif d'épuration sur sols substitués notamment de type filtre à sable (drainé ou non drainé). On notera que des dispositifs aux normes (les normes ont changé depuis l'élaboration de la carte d'aptitude) prévoient des systèmes compacts de micro-stations suivies de tranchées d'infiltrations pour éviter les filières drainées et donc les rejets.



Carte d'aptitude des sols à l'assainissement autonome
Source : Etude du schéma directeur d'assainissement Août 2000

Le bilan 2019 des dispositifs autonomes sur la commune a été réalisé et des extraits (source : dossier SOGEDO 2019) ci-dessous donnent une synthèse de cette analyse.

L'arrêté du 27 avril 2012 clarifie les éléments à partir desquels un ANC est déclaré « Non Conforme », dans les cas où celui-ci :

- présente un danger pour la santé des personnes,
- présente un risque avéré de pollution pour l'environnement,
- est incomplet ou significativement sous dimensionné ou qu'il présente des dysfonctionnements majeurs hors zone à enjeux sanitaires et environnementaux.
- Installation inaccessible

Désormais, réglementairement, le propriétaire devra préparer tous les éléments probants permettant de vérifier l'existence d'une installation d'ANC (accessibilité des ouvrages, avis de conformité, récépissé de vidange, facture ou carnet d'entretien). À défaut de ces éléments, son installation pourra alors être déclarée « incomplète » ou même « Absente ».

- Dans ce dernier cas, « l'absence d'installation » implique une mise en demeure du propriétaire de réaliser une installation d'ANC et ceci dans les meilleurs délais dû au non-respect de l'article L1331-1- 1 du Code de la Santé Publique.
- Un ANC déclaré « Non Conforme » engendre donc une demande de travaux obligatoire pour le propriétaire. En fonction du niveau de danger ou de risque constaté, ce délai de travaux peut changer :
- Dans les meilleurs délais pour l'absence d'un dispositif.
- Quatre ans pour une non-conformité due à un danger pour la santé des personnes. Ce danger se décline dans les cas suivant :
- Un défaut de sécurité sanitaire (contact direct d'eaux usées, transmission de maladies par vecteurs, nuisances olfactives récurrentes),
- Un défaut de structure ou de fermeture des ouvrages constituant l'installation pouvant présenter un risque pour la sécurité des personnes,
- Une installation implantée à moins de 35 mètres en amont hydraulique d'un puits privé déclaré et utilisé pour la consommation humaine ne pouvant pas être raccordé au réseau public de distribution.
- Quatre ans pour une non-conformité due à une installation présentant un risque avéré de pollution de l'environnement située dans une zone à enjeu environnemental (zones identifiées par le SDAGE et le SAGE).
- Au plus tard un an après une vente pour une non-conformité due à une installation d'assainissement incomplète, ou significativement sous-dimensionnée, ou présentant des dysfonctionnements majeurs hors zone à enjeu sanitaire et environnemental.

Il a donc été instauré trois catégories de classement des installations d'ANC :

- « Absence d'installation »
- Filière « Non Conforme »
- Filière « ne présentant pas de défaut »

En 2019, **188** habitations sont concernées par une campagne de visites relative aux contrôles périodiques. Seulement 134 ont été visitées. Dans le cadre de la campagne de visites relative aux contrôles périodiques, **le taux global de conformité des dispositifs d'ANC est de 48.8% sur la commune de St Romain la Virvée contre 42.4 % en 2015.**

Nous pouvons constater une augmentation du taux de conformité de 6.1 % dû aux réhabilitations d'assainissement suite aux ventes des habitations et réhabilitations.

Les 51.5 % des installations d'ANC « Non conformes » restantes, se répartissent selon les situations suivantes :

- Rejet de surface impliquant un risque sanitaire,
- Un défaut de structure impliquant un risque de sécurité,
- Des installations incomplètes, sous dimensionnées ou avec des dysfonctionnements majeurs.
- Vérifications insuffisantes des éléments principaux (manque d'accès, etc...)

	2019		2015	
Absence d'installation	1	0.8 %	0	0 %
Installation "Non Conforme" : Travaux sous 4 ans	20	14.9 %	24	17.3 %
Installation "Non Conforme" : Travaux sous 1 an en cas de vente"	29	21.6 %	33	23.7 %
Constataions insuffisantes	19	14.2 %	23	16.6 %
Installation "ne présentant pas de défaut"	65	48.5 %	59	42.4 %
Total	134	100 %	139	100 %

Tableau comparatif de l'état du parc ANC sur la commune (source SOGEDO)

Département de La Gironde
 Syndicat Intercommunal
 de La Cabanette Fonçade
 Commune de
SAINT-ROMAIN-LA-VIRVEE
**INSTALLATIONS D'ASSAINISSEMENT
 NON COLLECTIF**

Sogedo
 100 Avenue de la République - 33000 Bordeaux
 Tél : 05 57 00 00 00
 Fax : 05 57 00 00 01
 www.sogedo.com



LEGENDE ANC - Etat des Filières 2019

- ZONAGE ASSAINISSEMENT
- Réalisé
- Avis du Contrôle Non Conforme
- Avis du Contrôle Non Conforme Risque Sanitaire
- Avis du Contrôle Non Conforme Non accessible
- Avis du Contrôle Complet
- Avis du Contrôle Absent

LEGENDE ANC - Etat des Filières 2019

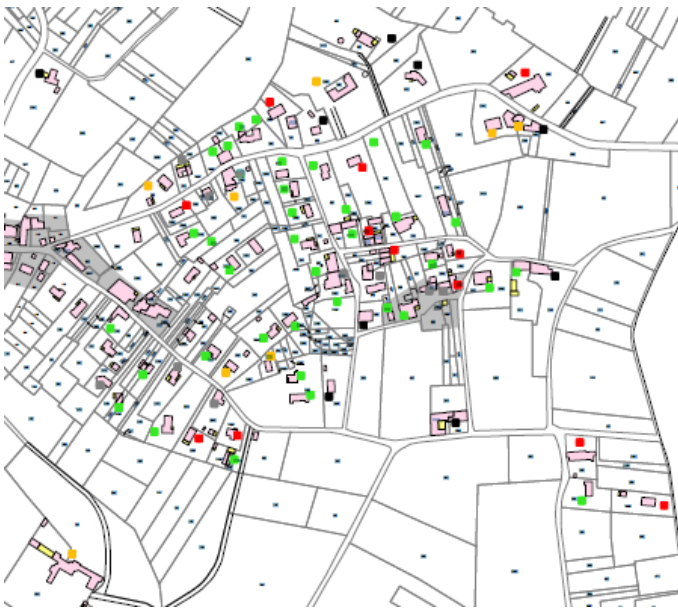
- ZONAGE ASSAINISSEMENT
- Réalisé
- Avis du Contrôle Non Conforme
- Avis du Contrôle Non Conforme Risque Sanitaire
- Avis du Contrôle Non Conforme Non accessible
- Avis du Contrôle Complet
- Avis du Contrôle Absent

Etat des assainissements autonomes 2019 (source : SOGEDO)



Secteur Nord en limite de Lalande de Fronsac

Quelques installations non conformes avec risque sanitaire.



Bourg Est

Une majorité de dispositifs conformes



Bourg Ouest

Un bilan mitigé montrant des installations avec risque sanitaire et installations conformes.

Etat des installations au 01/10/2019
Source : Plan SOGEDO

La gestion des eaux pluviales

La commune ne dispose pas de schéma directeur des eaux pluviales.

Dans le cadre d'une protection locale, les débits naturels devront être maintenus à leur niveau actuel afin de réduire les incidences sur l'environnement et limiter les risques de débordement. Le principe de base à adopter est de réduire autant que possible les surfaces imperméabilisées. Les techniques pour le contrôle des eaux de ruissellement sont le stockage et l'infiltration. Dans le contexte particulier de certains secteurs à risque « cavités souterraines », des dispositions spécifiques doivent être étudiées.

La commune comporte un réseau canalisé dans le bourg, et un linéaire de réseau pluvial de type fossés important ; le milieu récepteur final est la Dordogne. Les zones de plaines soumises au risque inondation par les crues de la Dordogne sont également sensibles à ces apports d'eaux pluviales, elles restent peu habitées.

Zones sensibles

La situation du bourg dans l'emprise d'une zone à risque « cavité souterraines » génère une situation sensible. La nature des sols engendre ponctuellement sur des zones de pentes des situations de ruissellement marquant, notamment en contre-bas de la mairie. L'arboretum/espace vert en cours de plantation devrait permettre de réguler ce problème.

Mesures correctrices de l'urbanisation future

Il s'agit pour tout projet impliquant une augmentation de la surface imperméabilisée de :

- Compenser l'urbanisation par la mise en place d'un volume de rétention soit à la parcelle soit à l'échelle du projet ;
- Limiter les rejets en MES dans le milieu naturel par décantation en collecteur aérien (noue végétalisée) ou bassin de rétention.

Principes réglementaires proposés

La majorité des sols étant défavorables à l'infiltration. Il appartient au porteur de projet de démontrer la capacité d'infiltration du sol concerné pour la gestion de ces eaux pluviales.

Dans le cas contraire (impossibilité d'infiltration), le rejet d'eau pluvial est soumis à des limitations de débit avant rejet au milieu naturel ou réseau pluvial. Ce rejet devra faire l'objet d'une convention avec le propriétaire du fond inférieur ou du réseau récepteur.

Sur l'ensemble de la commune, le débit de fuite maximal à l'aval de l'aménagement est fixé à 3 litres par seconde et par hectare imperméabilisé (3 l/s/ha)

Dans le cas d'opérations groupées (lotissement, permis groupés, ...), la gestion des eaux pluviales des espaces publics et privés sera traitée de manière collective par des ouvrages à la charge de l'aménageur ; l'acceptation du permis de construire étant conditionnée à la validation des aménagements de gestion des eaux pluviales par les services communaux.

Sont conseillés pour **St Romain la Virvée**

Un volume de stockage, calculé sur la base de la période de retour de 30 ans en tenant compte de la totalité des surfaces imperméabilisées, prévues à l'aménagement

Abattement de pollution

Cas général : ensemble du territoire communal

Les bassins ou noues de rétention compensatoires devront être aménagés pour permettre ce traitement qualitatif, ils seront conçus de manière à optimiser la décantation et permettre un abattement significatif de la pollution chronique, soit :

- Rapport longueur / largeur entre 3 et 6
- Rapport hauteur / longueur entre 1/35 et 1/20
- Position diamétralement opposée de l'alimentation et de la vidange

Les dispositifs de type bassin de décantation des eaux pluviales sont à privilégier ; à condition de respecter les ratios dimensionnant ci-avant énoncés, les bassins utilisés pour l'écrêtement des débits permettront la décantation et donc la dépollution des eaux pluviales.

LE RESEAU D'EAU POTABLE

Sources : rapport annuel 2018, SIEAG, <http://siaepa-cf33.fr>, schéma directeur eau potable

Structure gestionnaire

La compétence est confiée au syndicat S.I.E.P.A. du Cubzadais Fronsadais via un service délégué à la société SOGEDO à échéance 2020. En 31/12/2016, St Romain la Virvée compte un total de 375 abonnés au service de l'eau potable :

- 5 sites communaux
- 385 abonnés domestiques en 2018
- Dont 4 consommateurs de plus de 500 m³/an/

Ressource

Le réseau de production et de distribution d'eau potable du syndicat du SIAEPA produit de l'eau à partir de deux nappes distinctes : l'éocène centre (1 825 000m³/an autorisés) et l'éocène Nord (1 380 000 m³/an autorisés). Il est à noter que la nappe de l'éocène centre est actuellement déficitaire. Le réseau du SIAEPA est divisé en quatre unités de production/distribution avec chacune un réservoir :

- Les Billaux : pompage dans la nappe de l'éocène Centre déficitaire
- Saint-André-de-Cubzac (Dorêt) : pompage dans la nappe de l'éocène Centre déficitaire
- Peujard : pompage dans la nappe de l'éocène Nord non-déficitaire
- Salignac : pompage dans la nappe de l'éocène Nord non-déficitaire

Le syndicat dispose de 7 forages profonds captant la nappe de l'éocène (concernée par le SAGE nappe profonde). La capacité de production du syndicat est actuellement de 630 m³/h sur l'ensemble du syndicat. Le fonctionnement actuel du syndicat implique un dépassement des autorisations de prélèvement sur l'Eocène centre. Le ratio des volumes prélevés indique que 54% proviennent de la nappe éocène centre et seulement 46% de l'éocène nord (année 2017).

Forage	Localisation	Date DUP	Volume maximum			Type de pompe	Débit de consigne	Date du dernier diag	Etat	Commentaire
			m ³ /h	m ³ /j	m ³ /an					
Pont de Girard F2	lieu-dit Palus de Rabi	2009	59	1 200	430 700	Immergée	30 m ³ /h	2018	activité	
Palu de Rabi F3	lieu-dit Palus de Rabi	2009	91	1 200	438 000	Immergée	60 m ³ /h	2018	activité	- Pompage dans la nappe de Centre déficitaire - F4 utilisé en priorité
Palu de Rabi Girard F4	lieu-dit Palus de Rabi	2009	250	2 000	730 000	Immergée	200 m ³ /h	2014	activité	
Les Nauves	lieu-dit les Nauves	2009	150	3 000	1 095 000	Immergée	150 m ³ /h	-	activité	- Pompage dans la nappe de l'éocène Nord non-déficitaire
Doret F1bis ou F3	Dorêt	2009	200	3 200	250 000	Immergée	150 m ³ /h	2014	activité	- Pompage dans la nappe de l'éocène Centre déficitaire
Doret F2	Dorêt	2009	60	1 200	250 000	Immergée	10 m ³ /h	-	activité	- F3 utilisé en priorité
Peujard	lieu-dit la Brauge	2009	150	2 000	730 000	Immergée	100 m ³ /h	2014	activité	- Pompage dans la nappe de l'éocène Nord non-déficitaire

Caractérisation des ouvrages de production

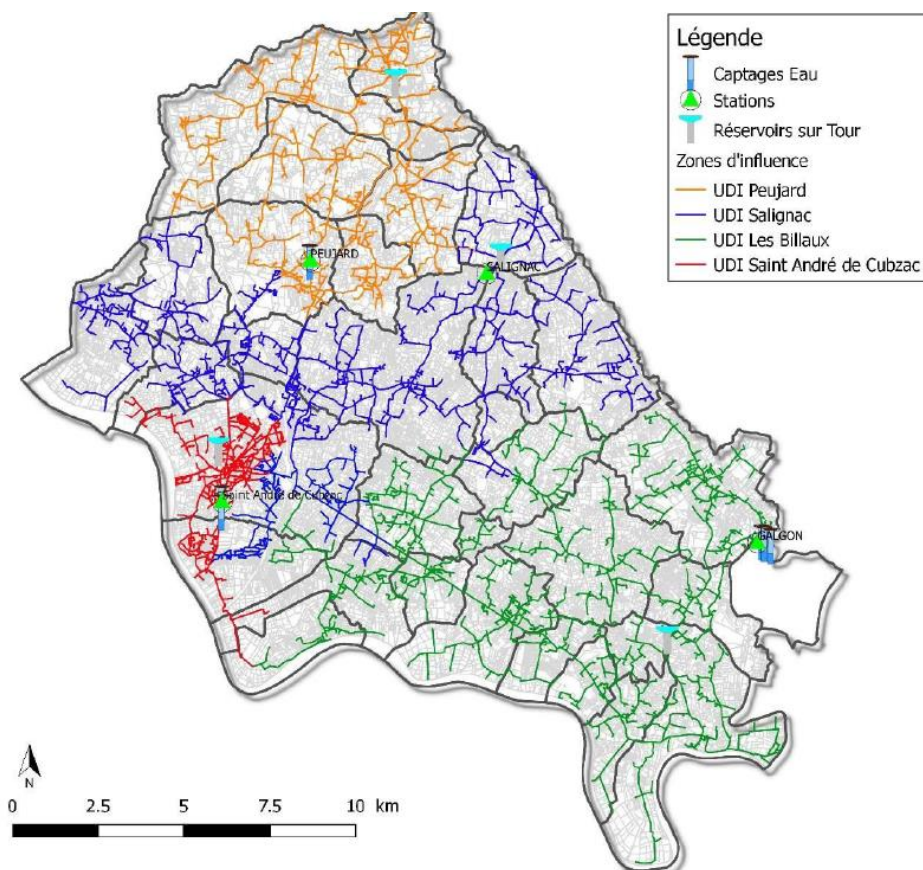
Ces forages sont dotés de périmètres de protection. L'état d'avancement de la protection des ressources est très satisfaisant (94% environ en moyenne). En 2018, l'indice d'avancement de la sectorisation est de 100%.

Indice d'avancement de la protection de la ressource	2017	Indice d'avancement de la protection de la ressource	2017
La Brauge (Peujard)	100%	La Brauge (Peujard)	100%
Le Doret 3 (St André de Cubzac)	100%	Le Doret 3 (St André de Cubzac)	100%
Palu de Rabi 3 (Les Billaux – Galgon)	80%	Palu de Rabi 3 (Les Billaux – Galgon)	80%
Palu de Rabi Girard (Les Billaux – Galgon)	80%	Palu de Rabi Girard (Les Billaux – Galgon)	80%
Pont de Girard 2 (Les Billaux – Galgon)	80%	Pont de Girard 2 (Les Billaux – Galgon)	80%
Les Nauves (Salignac)	100%	Les Nauves (Salignac)	100%
Ensemble des ressources (*)	93.6%	Ensemble des ressources (*)	93.6%

Production/consommation

La commune de **St Romain La Virvée** dépend de plusieurs unités de distribution :

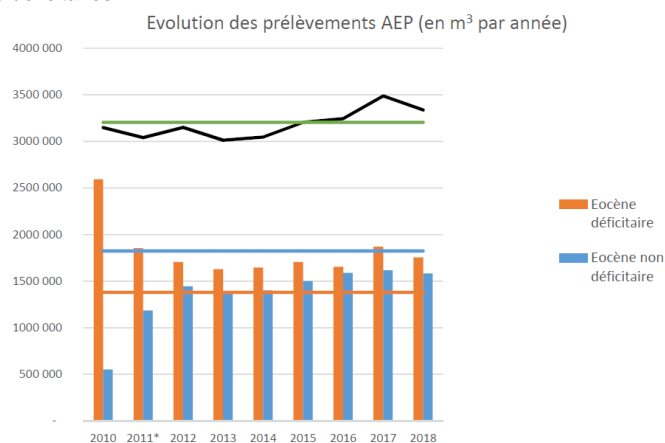
- Unité de St André de Cubzac pour la partie palus Ouest
- Unité des Billaux qui dessert la majorité de la commune
- Unité de Salignac sur une petite zone au Nord de la commune en limite de Lalande de fronsac.



Volumes prélevés et consommés

L'approvisionnement en eau potable est donc assuré par les ressources du syndicat à 100%. En 2018, les volumes prélevés ont été de 3 340 901 m³ (+7% par rapport à 2017). La mise en service de la station de Salignac et du réservoir du Marsenais ont permis de ré-équilibrer les prélèvements de chaque nappe. Cela permet de moins solliciter les nappes déficitaires.

Prélèvement global	2015	2016	Evolution
Forage les Billaux	1 023 342	976 653	-4.6%
Forage de Salignac	962 867	1 049 471	+9%
Forage de Doret	682 629	677 863	-0.7%
Forage de la Brauge	536 745	540 481	+0.7%
TOTAL	3 205 583	3 244 468	+1.21%
Prélèvement global	2017	2018	Evolution
Forage les Billaux	1 107 042	969 575	+13%
Forage de Salignac	1 043 922	1 005 424	-1%
Forage de Doret	762 370	788 090	+12%
Forage de la Brauge	573 245	577 812	+6%
TOTAL	3 486 579	3 340 901	+7%



	Volume annuel autorisé		Volume annuel prélevé 2016	Volume annuel prélevé 2017
EOCENE CENTRE	1 380 000 m ³ /an	43%	1 654 516 m ³ /an	1 869 412 m ³ /an
EOCENE NORD	1 825 000 m ³ /an	57%	1 589 952 m ³ /an	1 617 167 m ³ /an
TOTAL	3 205 000 m ³ /an		3 244 468 m ³ /an	3 486 579 m ³ /an

Les volumes consommés sont de 2 604 510 m³ en 2016, et ils augmentent depuis quelques années de façon corrélée avec le nombre d'abonnés. Le volume total facturé en 2017 sur le territoire du syndicat est de 2 685 994 m³. On constate que 73% des abonnés présentent un volume annuel de consommation inférieur à 120 m³/an ce qui indique la présence très majoritaire d'abonnés de type domestique. En 2016, la consommation moyenne des abonnés domestiques est de 102.1 à Romain la Virvée contre 98.2m³/an sur la moyenne syndicale. Pour une moyenne tous usager, elle est de 114.3m³/an/abonné contre 115.6m³/an/abonné sur le syndicat.

Indicateurs 2016

Rendement : 83.27% (baisse)
Indice linéaire de perte : 1.78
Volume non facturé : 42875 m3
Sectorisation : 100%
Indice d'avancement de protection de la ressource : 93.6%

La consommation moyenne par abonné sur l'ensemble du SIEAPA est de 115,6 m3 (2016) environ. Sur St Romain la Virvée elle est de 102.1 m3/an pour les abonnés domestiques.

Périmètre de protection des eaux sur le territoire communal

La commune de **St Romain La Virvée** n'est pas concernée par un périmètre de protection.

Éléments de bilan et de prospective sur la capacité de la ressource, bilan besoins/ressources

Il n'existe aucun point d'achat ou de vente par le syndicat à d'autres collectivités. Il n'existe également pas d'interconnexion avec les réseaux des collectivités voisines.

La comparaison des volumes maximum autorisés aux volumes actuels utilisés indique, qu'à l'échelle du territoire le syndicat exploite aujourd'hui ses ressources au-delà des autorisations de la DUP. Afin de pouvoir satisfaire la demande en eau de ses abonnés, le dépassement des autorisations de prélèvement est observé depuis 2015. La comparaison des volumes prélevés par rapport à ceux autorisés en 2016 met en avant que seul le prélèvement réalisé sur l'éocène centre dépasse la limite des volumes maximums autorisés (secteur déficitaire).

D'après le bilan besoin-ressource du schéma directeur (version 2019), l'insuffisance des autorisations de prélèvement actuelle est constatée : « il est nécessaire pour le syndicat d'augmenter ses autorisations de prélèvement d'environ 920 000 m3/an d'ici 2030. Cette augmentation représente un prélèvement supplémentaire de 130 m3/h sur 20h. ».

Le diagnostic a montré :

- Le Dépassement des autorisations de prélèvement ;
- Une Capacité de production à saturation ;
- Une Capacité de stockage insuffisante sur l'UDI de Cavignac

La collectivité a d'ores et déjà prévu la mise en place d'un nouveau forage pour limiter les prélèvements sur les secteurs déficitaires (étude du SMEGREG pour rechercher de nouvelles ressources).

Le schéma directeur du SIAEPA du Cubzadais Fronsadais prévoit la mise en place d'un programme de travaux adapté pour répondre aux problématiques du secteur dans le cadre de plusieurs axes, en prenant en compte l'évolution démographique cadrée entre des taux de croissance annuelle moyens de 0.84% à 1,56% sur le périmètre syndical (soit population maximale de 69331 habitants en 2031 dont 1133 habitants estimés pour St Romain la Virvée).

-Sécurisation du réseau

-Réhabilitation des ouvrages pour optimiser le fonctionnement

-Modification de la sectorisation : l'augmentation de la production sur les unités de distribution de Marcenais et Cavignac permet d'étendre leur zone d'influence. De cette manière, il est possible de diminuer le nombre d'abonnés alimentés par la nappe éocène centre déficitaire utilisée par les UDI de Billaux et Doret.

-Aménagements de réseau selon un scénario C retenu qui offre la possibilité de mettre en place une diminution des volumes de prélèvement en-dessous de l'autorisation actuelle :

- Diminution de 10% de l'autorisation de prélèvement sur la ressource Eocène Centre, soit : 1 242 000 m3/an ;
- Augmentation de la capacité de production sur le site de Salignac avec une capacité supplémentaire de production de 150 m3/h
- Augmentation de la capacité de production sur le site de Pejard avec une capacité supplémentaire de production de 63 m3/h ;
- Création d'un nouveau site de production, à proximité du réservoir de Cavignac, avec une capacité de production de 90 m3/h.

Une planification des actions a été prévue à l'horizon 2030 afin de limiter les prélèvements dans la nappe déficitaire : celle-ci permet de passer en dessous du seuil de prélèvement en 2030.

Le schéma directeur et le programme d'actions prévu permettent d'être en conformité en 2030 avec le niveau de prélèvement sur la nappe déficitaire (et permet de réduire ce prélèvement en dessous du seuil actuel autorisé) tout en anticipant les besoins jusqu'en 2030 sur le périmètre syndical. Cette situation permet de se mettre en conformité avec le SAGE en diminuant à termes les prélèvements sur la nappe déficitaire et en optimisant le fonctionnement du réseau.

Le syndicat porte un projet de substitution avec nouveau forage dans la nappe éocène Nord ayant reçu l'avis favorable de la Commission Locale de l'Eau et la déclaration au titre du code de l'environnement a été délivrée le 3 mars 2021.

TABLEAU 25 : COMPARAISON DES VOLUMES PRELEVES ET AUTORISES

	2012	2013	2014	2015	2016
Volumes prélevés (m3/an)	3 154 493	3 007 034	3 044 956	3 205 583	3 244 468
Volumes autorisés (m3/an)	3 205 000	3 205 000	3 205 000	3 205 000	3 205 000

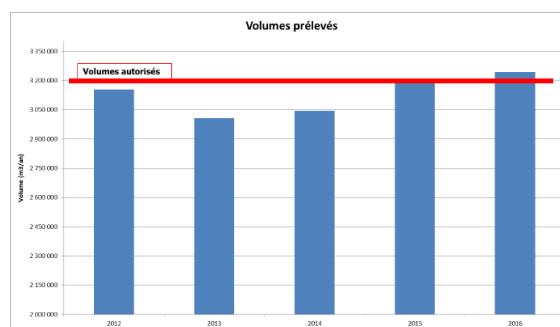
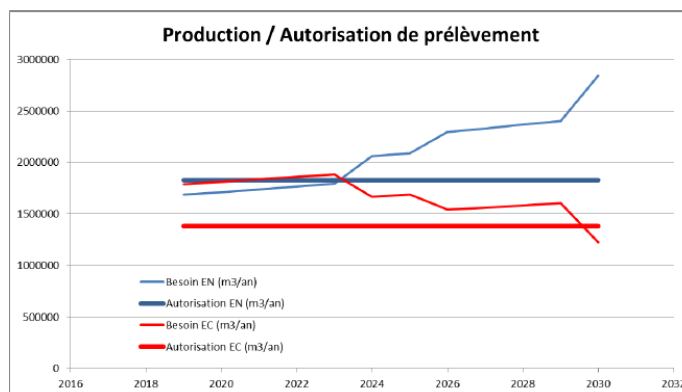


FIGURE 23 : VOLUMES PRELEVES / VOLUMES AUTORISES

Source : schéma directeur cabinet Merlin 2018



Evolution de la production d'eau par ressource éocène centre (ec) et éocène nord (en M3)

Traitement

Les eaux sont traitées sur des stations à proximité des forages.

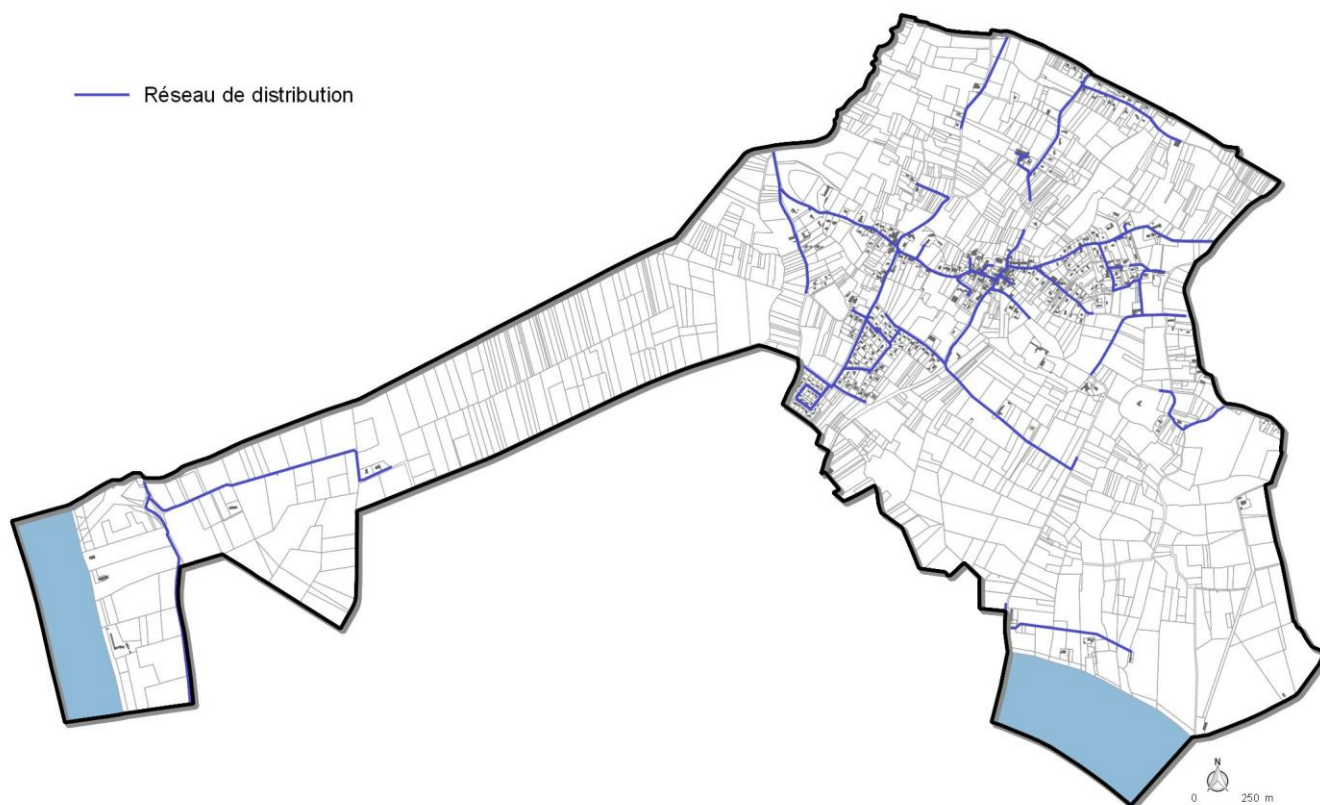
Nom de la station	Nombre de forage	Localisation	Traitement
Les Billaux	3	lieu-dit Palus de Rabi	-Pour forage F4 : Déferrisation sous pression dans un filtre à pouzzolane & filtre à sable -Injection de chlore gazeux avant la bâche
Saint-André-de-Cubzac	2	Dorêt	-Déferrisation sous pression dans un filtre à sable & Neutralisation -Injection de chlore gazeux avant la bâche
Peujard	1	lieu-dit la Brauge	-Déferrisation sous pression dans un filtre à sable & Neutralisation -Injection de chlore gazeux avant la bâche
Salignac	1	lieu-dit les Nauves	-Déferrisation sous pression dans un filtre à sable & Neutralisation -Injection de chlore gazeux avant la bâche

L'eau brute prélevée subit une désinfection au chlore gazeux sur 4 stations d'eau potable du Syndicat : *Dorêt* à Saint André de Cubzac, Les Billaux, *La Brauge* à Peujard et Salignac. Ce traitement permet de fiabiliser la désinfection et d'améliorer les qualités organoleptiques de l'eau.

Distribution

La longueur du réseau d'eau potable communal compte une dizaine de km en 2018 pour desservir 385 abonnés.

Aucune donnée n'a été à ce jour transmise pour indiquer des problématiques sur certaines parties du réseau comme notamment des limitations de pression en fin de réseau, des diamètres insuffisants...



Schématisme du réseau d'eau potable sur la commune

Source : Plan réseau transmis par la DDTM 33

Qualité

La qualité de l'eau brute est très variable suivant l'origine de la ressource. D'une manière générale, les eaux captées en surface sont très vulnérables à l'égard des pollutions.

Le taux de conformité des analyses bactériologiques est de 100% depuis 2013 ; il en est de même pour ce qui concerne les analyses physico-chimiques ;

TABLEAU 13 : ANALYSES BACTERIOLOGIQUE

	2016	2015	2014	2013
Taux de conformité	100%	100%	100%	100%
Nb d'analyses ARS	108	111	103	112
Nb d'analyses SOGEDO	70	57	22	59

TABLEAU 14 : ANALYSES PHYSICO-CHIMIQUE

	2016	2015	2014	2013
Taux de conformité	100%	100%	100%	100%
Nb d'analyses ARS	153	153	135	143
Nb d'analyses SOGEDO	69	57	21	33

Selon la synthèse sur la qualité de l'eau concernant l'unité de distribution d'Aquitaine, réalisée par l'ARS, l'eau distribuée sur le territoire en 2018 a été de bonne qualité bactériologique et physico-chimique.

La qualité de l'eau est satisfaisante en 2018 sur le plan bactériologique et physico-chimique.

SECURITE INCENDIE

Nouvelle réglementation départementale:

La méthodologie d'évaluation des besoins en eau (volume des quantités d'eau disponibles, débits et distances des points d'eau incendie) destinée à couvrir les risques d'incendie bâtiminaire s'appuie sur la différenciation des risques courants et particuliers. Au regard de ses connaissances, le SDIS 64 classe les infrastructures et zones d'aménagement par niveau de risque

La méthode s'applique dans la continuité du S.D.A.C.R., en définissant les risques comme suit :

- risques courants dans les zones composées majoritairement d'habitations, répartis en :
 - risques courants faibles pour les hameaux, écarts... ;
 - risques courants ordinaires pour les agglomérations de densité moyenne ;
 - risques courants importants pour les agglomérations à forte densité.
 - risques particuliers dans les autres zones (zones d'activités, bâtiments agricoles...)

Tableau récapitulatif des besoins en eau et de leurs distances par type de risque

Risques	Caractéristiques du risque	Besoins en eau** minimum requis	Distance* du point d'eau et l'entrée du bâtiment
Risque courant très faible	Exemple : incendie d'une habitation individuelle \leq à 40 m ² , 2 niveaux maxi et isolée \geq à 8 m	Pas de DECI	
Risque courant faible	Exemple : incendie d'une habitation individuelle \leq à 250 m ² et isolée \geq à 8 m R+1 et R-1	30 m ³ disponibles ou 30 m ³ /h pendant 1 heure	De 400 à 2 000 m
Risque courant ordinaire	Exemple : incendie d'un appartement situé dans un immeuble R+3	60 m ³ disponibles ou 60 m ³ /h pendant 1 heure	200 m
Risque courant important	Exemple : incendie dans un quartier historique nécessitant plusieurs engins pompes simultanément à 60 m ³ /h chacun	120 m ³ disponibles ou 60 m ³ /h pendant 2 heures	De 60 à 200 m
Risque particulier	Exemple : incendie dans un ERP du 1 ^{er} groupe	Etude spécifique du SDIS 64	

Cette approche permet d'intégrer les contingences de terrain pour adapter les moyens de défense, dans une politique globale à l'échelle départementale, communale ou intercommunale. Il ne s'agit donc plus de prescrire de manière uniforme sur tout le territoire national les capacités en eau mobilisables. Il s'agit d'atteindre un objectif de sécurité au moyen de solutions d'une grande diversité.

*Distance : il s'agit de la distance maximale autorisée entre le point d'eau et l'entrée principale du bâtiment. Il convient de considérer que la distance s'effectue par un cheminement praticable par les sapeurs-pompiers. Pour les colonnes sèches, la distance des 60 m est du PEI au demi-raccord de la colonne sèche.

**Besoins en eau : les quantités indiquées sont des quantités minimales, certains cas nécessiteront une étude afin de définir une DECI la plus adaptée possible (ex : bâtiment sur plusieurs niveaux avec des façades en bois).

Cette approche peut ainsi conduire à une limitation des besoins en eau demandés au regard de la capacité opérationnelle des services d'incendie et de secours. En compensation, cette adaptation aux limites des capacités opérationnelles doit être mise en cohérence avec des mesures de réduction du risque à la source (mesures de prévention ; extinction automatique).

Couverture communale

La couverture incendie est assurée sur l'ensemble du territoire par 8 poteaux incendie et un réservoir/bâche qui protègent el bourg.

N°	Type	Adresse	Débit maximum	Débit à 1 bar	Pression dynamique	Pression statique	Capacité	Codes Anomalies	Etat
1	PI70	RTE DE LA VIRVEE ENTRE LE N° 350 ET 375	56	50	0,0	8,0			Disponible
2	PI100	RUE DE LA CHAPELLE AU N° 044	64	54	0,0	8,0			Disponible
3	PI100	CHE DES MENUISIERS / CHE DE FONTENELLE	72	65	1,0	9,0			Disponible
4	PI100	RUE DU BOURG AU N° 010 / RTE DE CADILLAC	60	53	0,0	7,0			Disponible
5	PI100	RTE DE CADILLAC AU N° 545	22	18	0,0	5,0		31	Indisponible
6	PI70	RTE DE MOULUIRE / FACE CHE DES MOULINES	53	50	0,0	8,0			Disponible
7	PI100	RUE DE FONTENELLE AU N° 030 - TRANSFORMATEUR	67	62	1,0	10,0			Disponible
8	PI100	RUE DU MILONIS AU N° 065 - ECOLES	61	54	0,0	8,0			Disponible
9	R	CHE DE PRADINAS RTE DE ST ROMAIN					120		Disponible

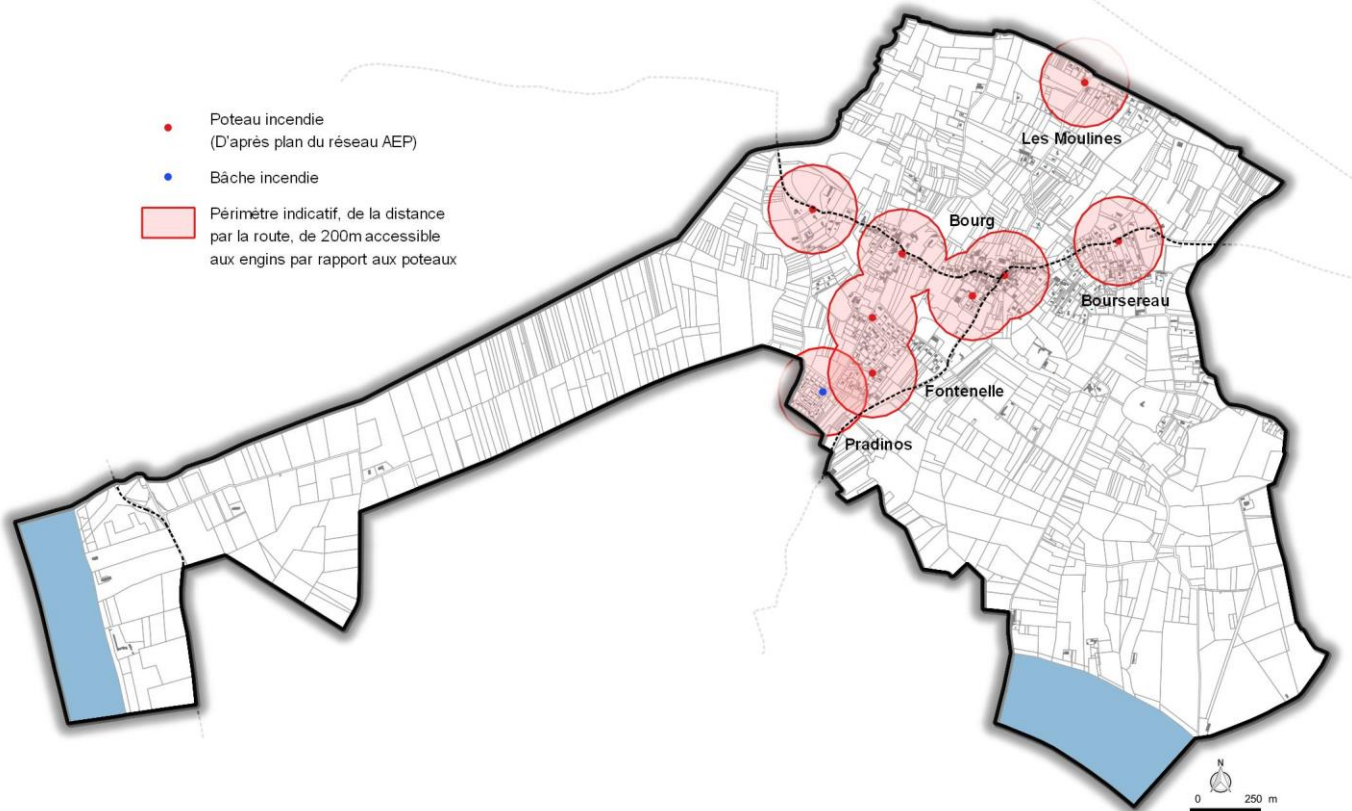
Les poteaux défectueux seront mis aux normes.

La délibération du conseil municipal en date du 5 février 2021 indique le changement d'une borne incendie par un afin de rajeunir le parc des bornes incendie sur le territoire. Un premier devis est accepté dans cette délibération pour le remplacement d'un poteau, objet d'une remarque du SDIS.

Au regard de la distribution des poteaux incendie on notera ainsi :

- une couverture relativement satisfaisante sur l'ensemble du bourg
- le reste des secteurs isolés non couverts

La commune devra mener une étude spécifique pour assurer la couverture de protection incendie sur son territoire au regard de la nouvelle réglementation.



Schématisme de la couverture incendie
 Source : Plan réseau AEP transmis par la DDTM 33

Service Départemental d'Incendie et de Secours de la Gironde

Date : 31/08/2017 Commune : ST ROMAIN LA VIRVEE
 Tournée ressources en eau n° : 2017-STROV-027-STAN
 C.I.S : ST ANDRE DE CUBZAC

Représentants : Mairie N Gestionnaire réseau N
 Autres services :

Matériel de Contrôle : Casomobile

N°	Type	Adresse	Débit maximum	Débit à 1 bar	Pression dynamique	Pression statique	Capacité	Codes Anomalies	Etat
1	P170	RTE DE LA VIRVEE ENTRE LE N° 350 ET 375	56	50	0,0	8,0			Disponible
2	P1100	RUE DE LA CHAPELLE AU N° 044	64	54	0,0	8,0			Disponible
3	P1100	CHE DES MENUISIERS / CHE DE FONTENELLE	72	65	1,0	9,0			Disponible
4	P1100	RUE DU BOURG AU N° 010 / RTE DE CADILLAC	60	53	0,0	7,0			Disponible
5	P1100	RTE DE CADILLAC AU N° 545	22	18	0,0	5,0		31	Indisponible
6	P170	RTE DE MOULUIRE / FACE CHE DES MOULINES	53	50	0,0	8,0			Disponible
7	P1100	RUE DE FONTENELLE AU N° 030 -TRANSFORMATEUR	67	62	1,0	10,0			Disponible
8	P1100	RUE DU MILONIS AU N° 065 - ECOLES	61	54	0,0	8,0			Disponible
9	R	CHE DE PRADINAS RTE DE ST ROMAIN					120		Disponible

LISTE DES ANOMALIES DES RESSOURCES EN EAU

Version avril 2016

Les anomalies surlignées rendent la ressource indisponible

Commun à toutes les ressources en eau

- 0 **Travaux**
- 1 Accès difficile (préciser)
- 2 **Accès impossible (préciser)**
- 3 **Obstacle rendant la manœuvre impossible (préciser)**
- 4 Obstacle gênant la manœuvre (préciser)
- 5 **Introuvable**
- 6 **Pas d'eau**
- 7 **Obstacle temporaire (matériel, véhicule, etc...) (préciser)**
- 8 Signalisation à matérialiser
- 9 Signalisation inexistante
- 10 Nettoyage des abords nécessaire (végétation, etc)
- 99 Autre anomalie (préciser)

BI ou PI

- 11 1 bouchon de 45 manquant
- 12 2 bouchons de 45 manquants
- 13 1 bouchon de 70 manquant
- 14 2 bouchons de 70 manquants
- 15 1 bouchon de 100 manquant
- 16 2 bouchons de 100 manquants
- 20 Protection contre les véhicules à réaliser
- 22 Bouchon(s) défectueux (préciser nombre / diamètre)
- 23 Carré de manœuvre à normaliser
- 25 Capot PI manquant ou cassé
- 26 Coffre BI cassé
- 27 Couvercle BI cassé
- 28 **Couvercle BI coincé dans le coffre**
- 29 Couvercle BI inexistant
- 30 Débit faible > à 30 m³/h < à 60 m³/h (PI et BI de 100)
- 31 **Débit nul < à 30 m³/h (PI et BI de 100)**
- 32 Demi-raccord défectueux
- 33 **Douille à rebord saillant cassée**
- 34 Fuite
- 35 Fuite à la base du PI
- 36 **Fuite très importante**
- 40 Manque chaînette(s)
- 41 **Ouverture impossible**
- 42 Ouverture incomplète
- 43 Ouverture très difficile
- 45 **Pression statique insuffisante**
- 46 Socle béton manquant (PI)
- 47 Vidange colonne inefficace (incongélabilité)
- 48 **Vis de manœuvre défectueuse**
- 49 **Volant de manœuvre : REE indisponible (préciser)**
- 50 Volant de manœuvre : REE disponible (préciser)

- 51 Débit faible > à 15 m³/h < à 30 m³/h (PI de 70)
- 52 Débit nul < à 15 m³/h (PI de 70)
- 53 Débit faible > à 60 m³/h < à 120 m³/h (PI ou PI irrigation de 150 ou BI et PI jumelés)
- 54 Débit nul < à 60 m³/h (PI ou PI irrigation de 150 ou BI et PI jumelés)
- 55 Fermeture hydrants service des eaux
- 56 Fermeture difficile
- 57 Pression dynamique excessive (> 7 bars)
- 58 Hydrant à plus de 5 m de la chaussée
- 59 Risque détérioration (trottoir-inondation tiers) (préciser)
- 60 Carré de manœuvre : REE indisponible (préciser)
- 61 Carré de manœuvre : REE disponible (préciser)
- 62 Hydrant cassé ou renversé : REE indisponible (préciser)
- 63 Hydrant penché : REE disponible (préciser)
- 64 A réhausser ou rabaisser : REE indisponible (préciser)
- 65 A réhausser ou rabaisser : REE disponible (préciser)

Points d'eau et Réserves

- 70 Aire d'aspiration inaccessible
- 71 Aire d'aspiration non réglementaire
- 72 Débit réalimentation inconnu
- 73 Hauteur aspiration > 6 m
- 74 Réalimentation ne fonctionne pas
- 75 Réserve vide
- 76 Réserve percée
- 78 Manque buse de protection
- 79 Manque numérotation peinte
- 82 Colonne d'aspiration inefficace : REE indisponible
- 83 Colonne d'aspiration inefficace : REE disponible
- 84 Vanne colonne d'aspiration : REE indisponible
- 85 Vanne colonne d'aspiration : REE disponible
- 86 Tenons mal orientés : REE indisponible
- 87 Tenons mal orientés : REE disponible
- 88 Demi-raccord défectueux : REE indisponible
- 89 Demi-raccord défectueux : REE disponible

Puisards d'aspiration

- 90 Débit puisard d'aspiration faible (< à 20 m³/h)
- 91 Trop plein défectueux
- 92 Vanne puisard d'aspiration bloquée
- 93 Vanne puisard d'aspiration non trouvée
- 94 Vidange défectueuse

LES ORDURES MENAGERES

La collecte des déchets

Sources : smicval rapport annuel 2018

La collectivité a transféré les compétences de collecte des déchets au SMICVAL dont les compétences sont les suivantes :
Prise en charge des déchets ménagers et assimilés produits sur son territoire, en porte à- porte ou en apport volontaire :

- Déchets occasionnels : encombrants, végétaux, gravats...
- Déchets des ménages en collecte sélective : recyclables (emballages, papier, verre) et fermentescibles (biodéchets).
- Ordures Ménagères Résiduelles (OMR).

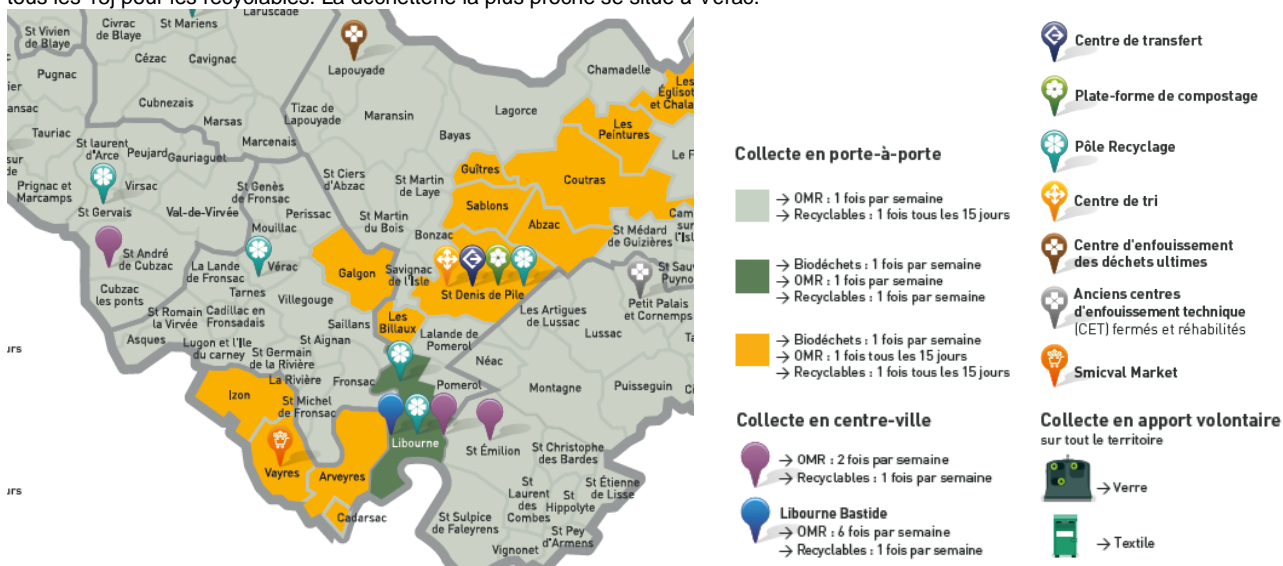
Déchets assimilés ménagers : artisans, petits commerces et des administrations.

Responsable de l'acquisition, construction, exploitation et entretien des matériels et installations nécessaires :

- Bacs et sacs de collecte.
- Déchèteries existantes et à venir.

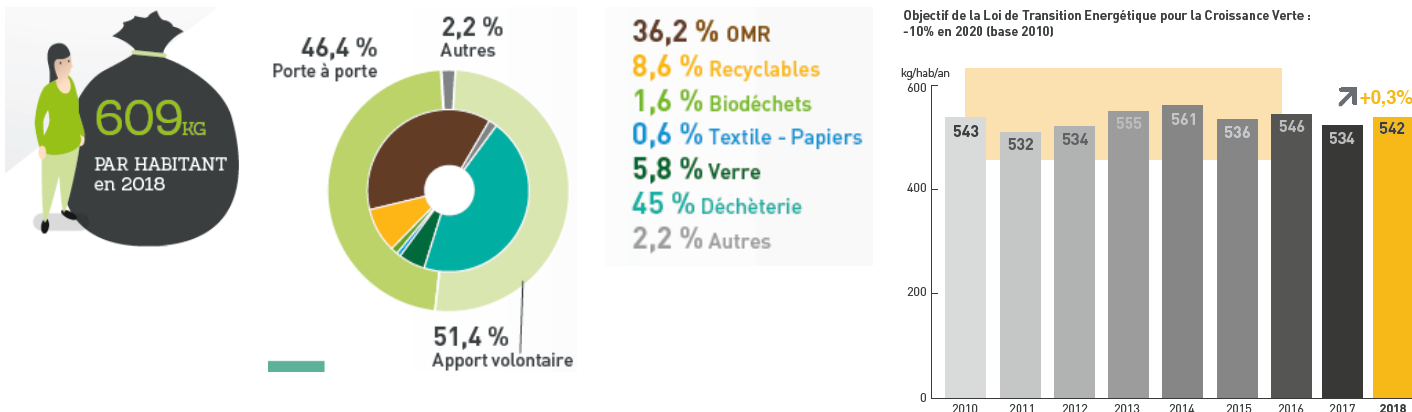
Le syndicat concerne 136 communes et 202 636 habitants en 2018.

La collecte se réalise que la commune en porte à porte de façon hebdomadaire une fois pour les ordures ménagères résiduelles et une fois tous les 15j pour les recyclables. La déchetterie la plus proche se situe à Vézac.



Localisation des structures et type de collecte

En 2018, 609 kg/habitant ont été récoltés dont 46,4% en porte à porte. La collecte correspond à près de 542 kg de déchets ménagers assimilés par habitant en 2018, soit une hausse de 0.3% depuis 2017 : cela correspond environ au niveau de 2010 (-543 kg/habitant). L'objectif en 2020 est d'atteindre 489 kg/habitant.



Composition de la collecte 2018

Définition DMA = OMR + collectes sélectives (recyclables, biodéchets, verre, papier, textile) + les déchets collectés en Pôle Recyclage (à l'exclusion des gravats et des déchets dangereux) des ménages et assimilés.

En 2018, la collecte de déchets ménagers assimilés est de 543 kg/habitants, soit 68 kg de plus que l'objectif prévu en 2020 dans le cadre de la loi de transition énergétique (575 kg/hab).

Le traitement des déchets

Sources : smicval, rapport annuel 2018

La compétence traitement est également transférée au syndicat SMICVAL dont les compétences sont :

Mise en œuvre de la valorisation et traitement des déchets collectés :

- Traitement, tri et évacuation vers les filières de valorisation : commercialisation et négociation des matériaux.
- Traitement des déchets à enfouir ou des déchets ultimes.
- Étude et réalisation des équipements pour une meilleure valorisation.

Responsable de l'acquisition, construction, exploitation et entretien des matériels et installations nécessaires :

- Centre de tri, plate-forme de compostage.
- Centre de transfert et véhicules associés.
- Sites d'enfouissement anciens et à venir

Les différentes filières de traitement des déchets sont le recyclage, le compostage et l'enfouissement (voir schéma ci-dessous).

Le SMICVAL atteint des taux de valorisation global de 47.6% :

26.8% en taux de valorisation matière

17.6% en taux de valorisation organique

5.5% en taux de valorisation énergétique.

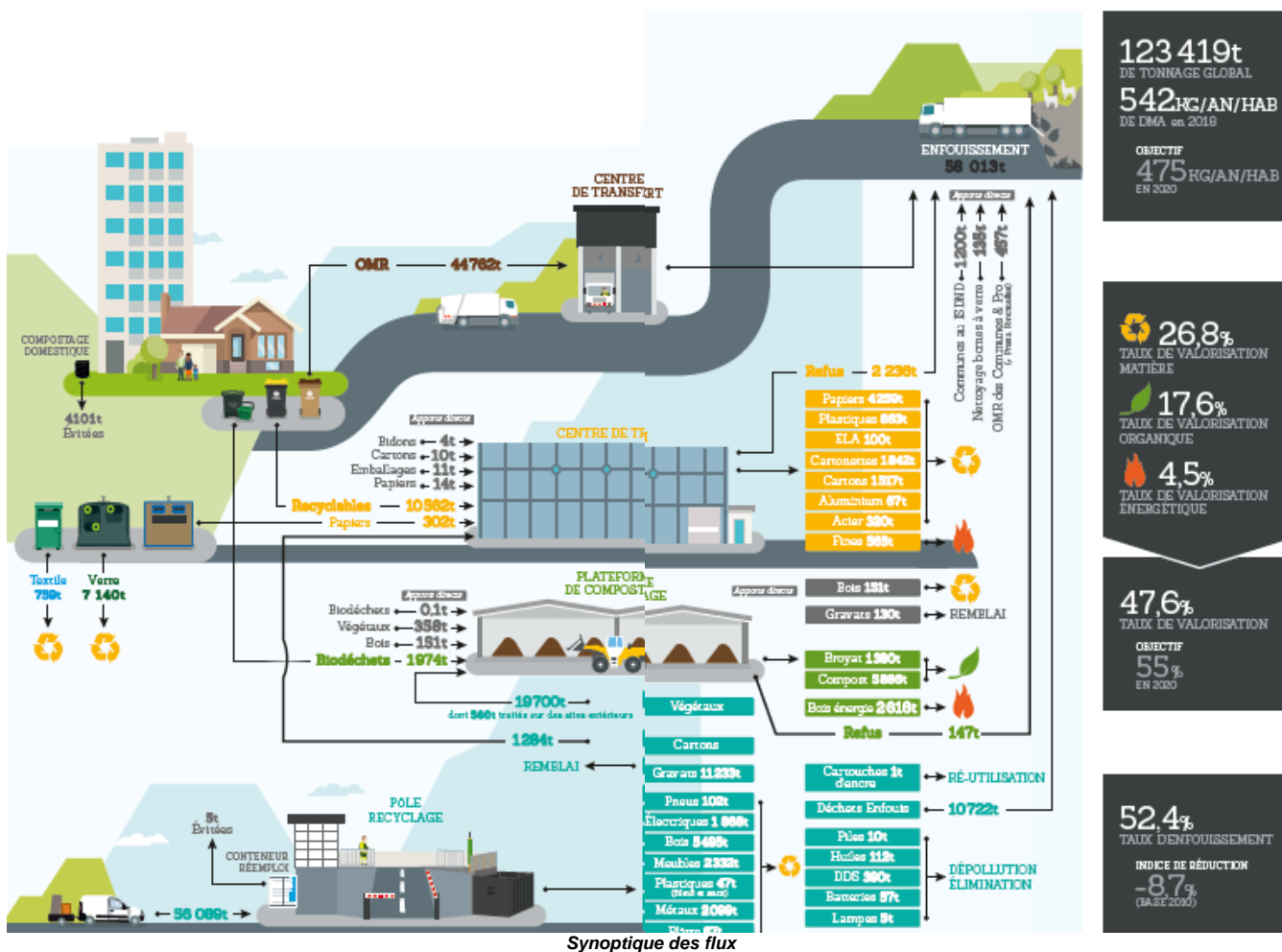
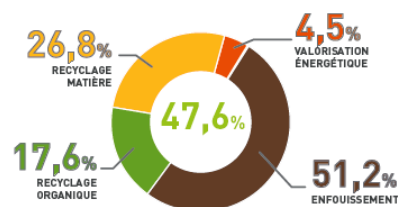
De fait 52.4% des déchets collectés sont dirigés vers le centre d'enfouissement de Lapouyade.

L'objectif 2020 pour le taux global de valorisation est de 55%.

Le SMICVAL développe de nombreuses actions pour limiter la production de déchets (zéro-déchets, compostage), améliorer le tri et la collecte.

Taux de valorisation

Objectif de la Loi sur la Transition Énergétique pour la Croissance Verte : 55% en 2020



6-4

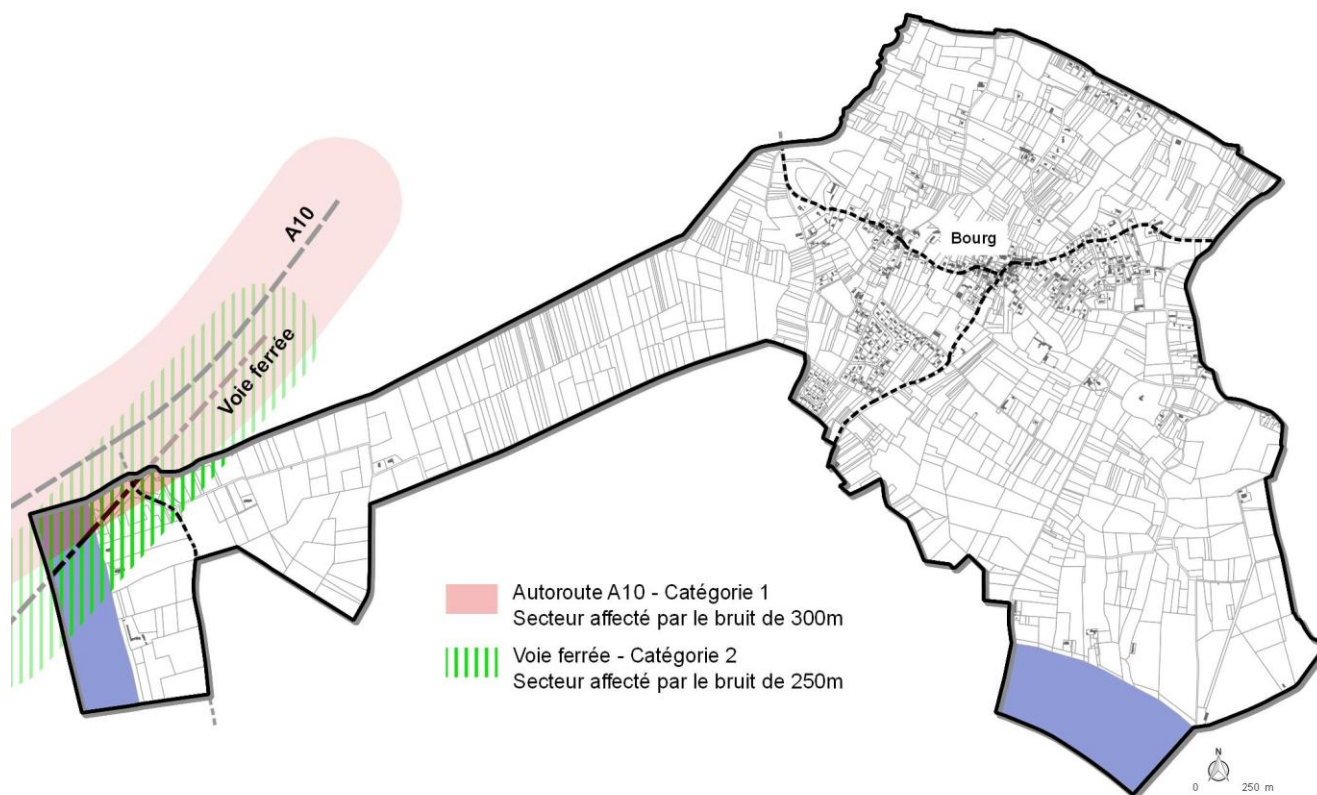
PLAN D'EXPOSITION AUX BRUITS DES AERODROMES

Sans objet

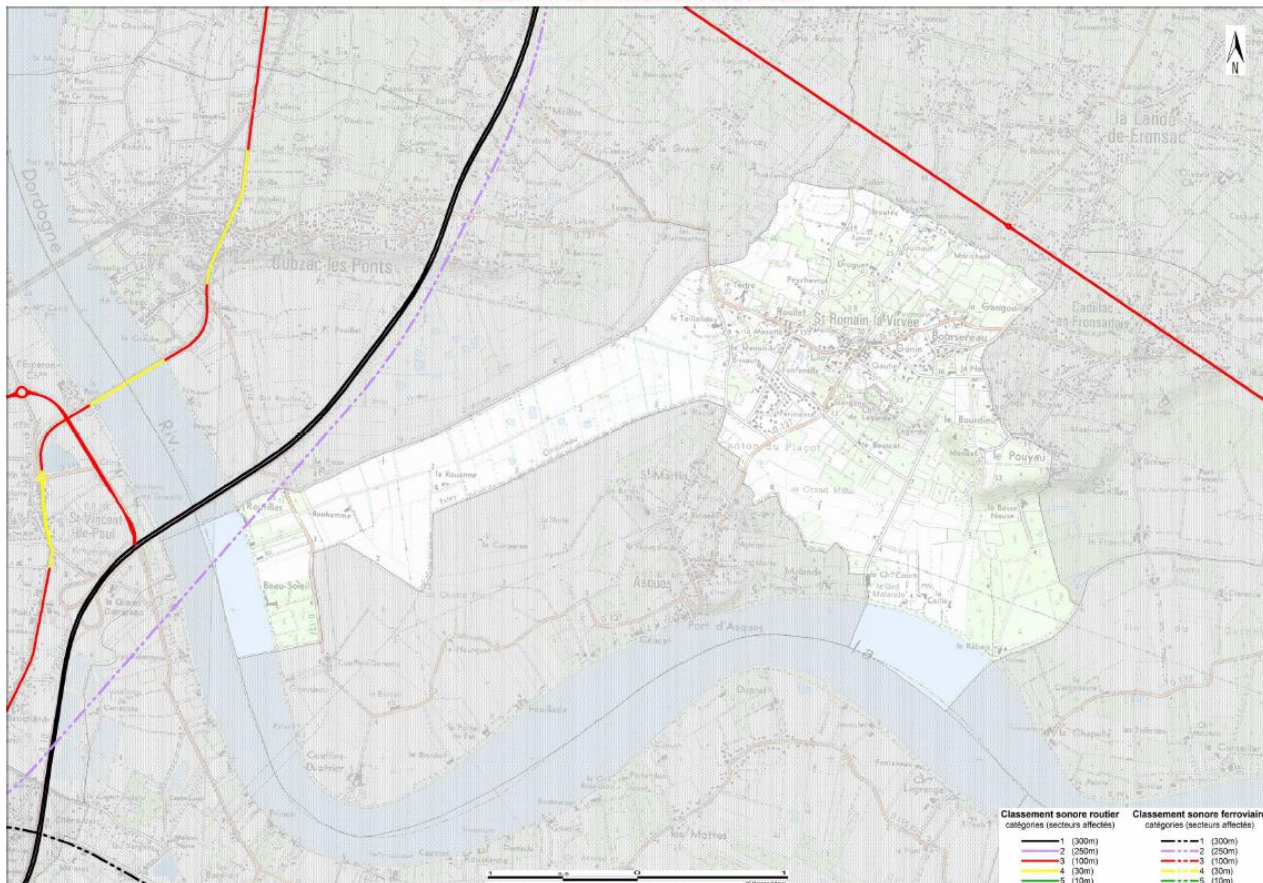
6-5

ISOLEMENT ACCOUSTIQUE ET CLASSEMENT DES INFRASTRUCTURES DE TRANSPORTS TERRESTRES

La commune prend en compte le classement sonore des infrastructures de transport terrestre pris par l'arrêté préfectoral du 2 juin 2016 portant approbation de la révision du classement sonores des infrastructures de transports terrestres de la Gironde. La commune est concernée par l'**A10 classée en catégorie 1** (faisceau de 300m de part et d'autre de la voie) et par la **voie ferrée (LGV Bordeaux Paris) classée en catégorie 2** (faisceau de 250m de part et d'autre de la voie).



Carte des classements sonores des infrastructures de transports terrestres



Sources : DOTM 33 / Références : ©BD Cartho 2011 ©IGN - Paris - reproduction interdite protocole IGN / MEDDE - MAA 2012

classement sonore - SAINT ROMAIN LA VIRVÉE

CLASSEMENT SONORE DES VOIES ROUTIÈRES

Nom de la voie	Début du tronçon	Fin du tronçon	Tissu	Largeur	TMJA	Vitesse VL	Pourcentage PL	Laeq jour	Laeq nuit	Catégorie
A10	St Andre Cubzac 40b PK 529+770	Ambès 41 PK 535+000	O	25	122853	130	15	85	81	1

CLASSEMENT SONORE DES VOIES FERROVIAIRES

Numéro de l'axe	Ligne	Début	Fin	Nombre de voies	Laeq jour	Laeq nuit	Catégorie
566000	Bordeaux à Paris LGV	Limite du département	Ambarès et Lagrave	2 voies	80	0	2

Source : PAC 2017

6-6

ZONES DE PUBLICITE

Sans objet

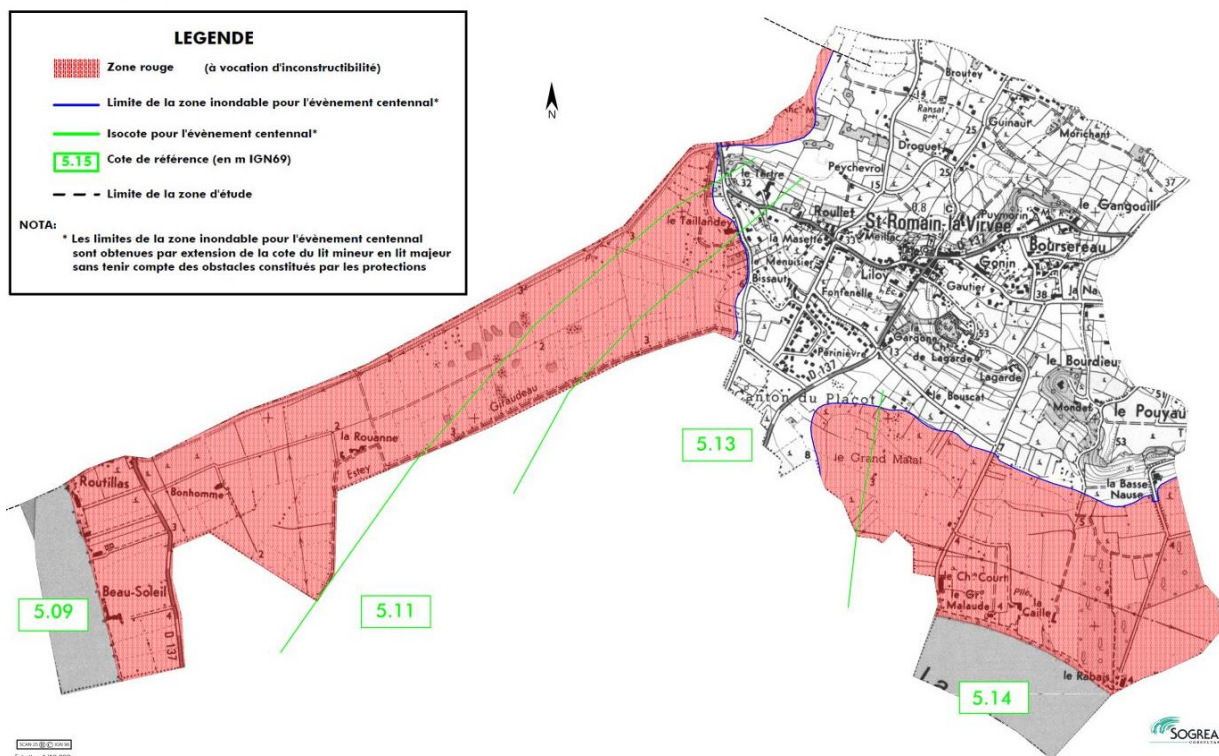
6-7

PLAN DE PREVENTION DES RISQUES NATURELS PREVISIBLES

Risque inondation

La commune est affectée par des risques d'inondation. Un Plan de Prévention des Risques Inondation (PPRI) a été approuvé le 9 mai 2005.

Commune de St-Romain-la-Virvée
Carte du Zonage réglementaire



La risque inondation sur la commune
Source : Carte de zonage réglementaire du PPRI

Risque cavités souterraines

Le territoire communal comporte 2 carrières recensées avec un périmètre de risque délimité.



Cavités souterraines dans le bourg
Source : CD 33

6-8

ZONES AGRICOLES PROTEGEES

Sans objet

6-9

AIRE D'ACCUEIL DES GENS DU VOYAGE

Sans objet